



C/ DOCTOR COBERA, 24
08328 ALELLA (BARCELONA)

TEL.: 93 540 64 83
FAX: 93 555 10 40

CORREU@ACTIUM.CAT

Actium[®]

GESTIÓ DEL PATRIMONI
HISTÒRIC I ARQUEOLÒGIC

**Intervenció arqueològica al C/
Joaquín Costa, 1-6, Pg. Sant
Bernat, 1-5 i 2, c/ Valldonzella, 29-
33 i 42-44, c/ Ferlandina, 35-37 i 12-
14, c/ Guifré, 1-2 i c/ Carme, 69-73 i
82-84**

Barcelona, el Barcelonès

Del 3 de març a 3 de desembre de 2010

M. Bruna Alvarez Mora; Núria Cabañas; Oscar de
Castro i Jordi Montlló
ALELLA, MARÇ DE 2011



Memòria

Codi Servei d'Arqueologia de Barcelona: 007/10
Núm. Exp. Dept. Cultura:
4964-5348-5604-6339-6374-6419



Intervenció arqueològica

C. Joaquin Costa, 1-6, Pg. Sant Bernat, 1-5 i 2, c. Valldonzella, 29-33
i 42-44, c. Ferlandina, 35-37 i 12-14, c. Guifré, 1-2 i c. Carme, 69-73 i 82-84.
Barcelona, el Barcelonès



SUMARI

1. SITUACIÓ	3
2. MARC GEOGRÀFIC I GEOLÒGIC.....	3
3. CONTEXT HISTÒRIC I ARQUEOLÒGIC	3
4. MOTIVACIÓ I OBJECTIUS	6
5. FONAMENTS DE DRET	6
6. TREBALLS REALITZATS	7
7. METODOLOGIA	8
8. RESULTATS DE LA INTERVENCIÓ	8
8.1. TRAM 1B.	8
8.2. TRAM 1A.	10
8.3. TRAM 2.	10
8.4. TRAM 3	10
8.5. TRAM 4	11
9. CONCLUSIONS.....	11
10. BIBLIOGRAFIA.....	12

ANNEX 1. DOCUMENTACIÓ ADMINISTRATIVA

ANNEX 2. DOCUMENTACIÓ FOTOGRÀFICA

ANNEX 3. DOCUMENTACIÓ PLANIMÈTRICA

ANNEX 4. UNITATS ESTRATIGRÀFIQUES

ANNEX 5. INVENTARI DE MATERIALS ARQUEOLÒGICS

Intervenció arqueològica

C. Joaquin Costa, 1-6, Pg. Sant Bernat, 1-5 i 2, c. Valldonzella, 29-33
i 42-44, c. Ferlandina, 35-37 i 12-14, c. Guifré, 1-2 i c. Carme, 69-73 i 82-84.
Barcelona, el Barcelonès



FITXA TÈCNICA

Lloc de la intervenció	Carrer Joaquim Costa, 1-67 i 2-68, passatge Sant Bernat, 1-5 i 2, carrer Valldonzella, 29-33 i 42-44, carrer Ferlandina, 35-37 i 12-14, carrer Guifré, 1-2 i carrer Carme, 69-73 i 82-84
Població i comarca	Barcelona, el Barcelonès
Coordenades UTM (ED50, fus 31N)	X= 430343 / Y= 4581762/ Z=10,4 msnm
Promoció	Foment de Ciutat Vella SA
Execució obra	COPISA S.A.
Execució intervenció	Actium Patrimoni Cultural, SL
Direcció tècnica	M. Bruna Alvarez Mora; Núria Cabañas; Oscar de Castro i Jordi Montlló
Equip de treball	Miquel Gea, Montserrat González, Guillem Vera, Jordi Nogués
Tipus d'intervenció	Preventiva
Activitat autoritzada	Excavació arqueològica preventiva
Dates d'execució	març – novembre de 2010
Codi Servei d'Arqueologia ICUB	007/10
Núm. Exp. Dept. Cultura	437 K121 NB 2010/1 (4964); 437 K121 NB 2010/2 (5348); 437 K121 NB 2010/3 (5604); 437 K121 NB 2010/4-6339; 437 K121 NB 2010/5-6374; 437 K121 NB 2010/6-6419
Paraules clau	Èpoques moderna i contemporània, rases de serveis
Resum	La intervenció arqueològica efectuada al carrer Joaquín Costa, ha permès identificar dues fases constructives: una primera fase d'època moderna, amortitzada entre els segles XVII i XVIII, i una segona fase d'època contemporània, amortitzada al segle XIX.

Intervenció arqueològica

C. Joaquin Costa, 1-6, Pg. Sant Bernat, 1-5 i 2, c. Valldonzella, 29-33
i 42-44, c. Ferlandina, 35-37 i 12-14, c. Guifré, 1-2 i c. Carme, 69-73 i 82-84.
Barcelona, el Barcelonès



1. SITUACIÓ

La intervenció de remodelació urbanística del carrer Joaquín Costa s'emmarca en la superfície que ocupa tot el traçat del carrer, d'aproximadament uns 1.800 m². Per tal de facilitar l'execució de les obres, aquest s'ha dividit en trams, corresponents amb els carrers que el creuen perpendicularment. Així doncs, el Tram 1 correspon a l'espai comprès entre els carrers del Carme i el Peu de la Creu; el Tram 2 correspon a l'espai comprès entre els carrers Peu de la Creu i Ferlandina; el Tram 3 correspon a l'espai comprès entre els carrers Ferlandina i Valldonzella i, per últim, el Tram 4 correspon a l'espai entre els carrers de Valldonzella i Torres i Amat.

2. MARC GEOGRÀFIC I GEOLÒGIC

La zona on s'ha realitzat l'excavació arqueològica es troba situat al barri del Raval, al districte de Ciutat Vella de Barcelona, en la zona coneguda com el pla de Barcelona.

La unitat morfològica denominada Pla de Barcelona limita al nord i nord oest amb la Serra de Collserola, integrada dins la Serralada Litoral Catalana, al sud amb el delta del riu Llobregat, a l'est amb el mar i al nord est amb el delta del riu Besòs.

El Pla de Barcelona es format geològicament per materials quaternaris, constituïts pel denominat tricicle, caracteritzat per al repetició per tres vegades del cicle torturà-llims-argiles. El torturà és format per una concentració de nivells de carbonat ocasionats per l'evaporació de l'aigua en sòls antics. El gruix mitjà d'aquests nivells és d'entre 20 i 40cm tot i que de vegades arriba als 2m.

Els llims són de color beix a marró i contenen de vegades nòduls de torturà. Són en general poc plàstics i estan poc consolidats. Les argiles són de color vermell, producte de sòls residuals i tenen un plasticitat mitjana.

Aquest cicle es repeteix tres vegades, però de vegades no és complet a causa de la no sedimentació o de l'erosió produïda posteriorment. A les vores de la conca de rius o rieres hi ha nivells sorrencs i gravosos intercalats. Superficialment algunes rieres han deixat formacions al·luvials de sorres i llims poc consolidats d'un gruix no superior als 10 metres, que tenen una gran importància des del punt de vista geotècnic

3. CONTEXT HISTÒRIC I ARQUEOLÒGIC

La presència humana a la zona que avui ocupa el barri del Raval està ben documentada des de, com a mínim, el període neolític.

En època Romana aquest espai es trobava emmarcat dins de l'ager de Barcino, fora de les muralles defensives, relativament a prop de l'antiga línia de costa. A les seves proximitats,

Intervenció arqueològica

C. Joaquin Costa, 1-6, Pg. Sant Bernat, 1-5 i 2, c. Valldonzella, 29-33
i 42-44, c. Ferlandina, 35-37 i 12-14, c. Guifré, 1-2 i c. Carme, 69-73 i 82-84.
Barcelona, el Barcelonès



s'han localitzat restes d'una vila Romana així com d'una necròpolis (àrea de Sant pau del Camp) que testimonien l'ocupació continuada d'aquest espai.

Abans del segle XIV, el barri del Raval era un espai dedicat, bàsicament, a terres de cultiu que abastaven la ciutat de Barcelona.

El monestir de Sant Pau del Camp (anterior al segle X) va ser el primer nucli important del Raval al voltant del qual s'hi va desenvolupar una vila medieval.

El desenvolupament urbanístic de la zona del Raval es va iniciar en època de Jaume I, el qual va establir els límits de la muralla a l'alçada del que avui coneixem com La Rambla. Per altra banda, fora de muralles es van començar a desenvolupar totes aquelles activitats que es podien considerar com a marginals, bé per qüestions de soroll o salubritat, acabant-se de conformar així el que actualment coneixem com a barri del Raval.

Al segle XIV, les muralles de Barcelona limitaven el creixement urbà de la ciutat, i a l'any 1359 Pere el Cerimoniós fa edificar el nou cinturó de muralles de Barcelona, corresponent aproximadament al traçat de l'actual carrer Pelai, permetent reorganitzar la zona a partir de tres grans eixos: els carrers Hospital, Tallers i Sant Pau, tots tres dirigits cap a les portes d'entrada del nou recinte emmurallat.

Aquesta ampliació responia a la planificació de creixement prevista per assegurar la subsistència dels habitants de la ciutat en temps de conflicte, així com situar a la part limítrofa de la ciutat aquelles activitats i serveis més molestos.

Totes les expectatives de creixement es van veure frustrades degut a causes econòmiques, ja que l'activitat comercial es va desplaçant cap a l'Atlàntic, polítiques, degut a la guerra civil contra Joan II, i socials, bàsicament degut a la caiguda demogràfica provocada per la pesta negra.

Així doncs, el Raval es manté com una zona bàsicament agrícola, on poc a poc s'hi comencen a establir tallers de ceramistes amb una organització bàsicament gremial.

En el context de la Contrareforma, impulsada pel Concili de Trento (1543-1563), el Raval es converteix en "terra de convents", ja que a partir del segle XVII s'instal·laren paulatinament a la zona diversos convents i edificis religiosos com la Casa de la Caritat, la Casa de la Convalescència i el Convent del Bonsuccés. Altres convents, localitzats en una zona propera al carrer Joaquín Costa són el monestir de Santa Maria de Valldonzella o el Priorat de Santa Maria de Natzaret, establert al barri del Raval des del 1269, el convent dels Àngels, situat entre els carrers Ferlandina i Montealegre, el convent de les religioses Caputxines o de Santa Margarida, situat entre els carrers Peu de la Creu, Riera Alta i carrer del Carme.

Al segle XVIII les indústries van començar a instal·lar-se enmig dels horts, convents i cases gremials, fet que implica una intensa urbanització de la zona. La prohibició d'importar teixits estampats (1718), afavoreix l'assentament d'una indústria manufacturera a la zona, acompanyada d'una trama urbana nova dissenyada per ubicar-hi les cases dels treballadors industrials. Les antigues cases gremials es subdivideixen per convertir-se en habitatges de lloguer pels camperols que emigraven del camp a la ciutat per treballar en les fàbriques del barri.

Així doncs, a finals del segle XVIII el barri era un dels més densament poblats d'Europa.

Intervenció arqueològica

C. Joaquín Costa, 1-6, Pg. Sant Bernat, 1-5 i 2, c. Valldonzella, 29-33 i 42-44, c. Ferlandina, 35-37 i 12-14, c. Guifré, 1-2 i c. Carme, 69-73 i 82-84.
Barcelona, el Barcelonès



A partir d'aquest moment, ja no es podrà desvincular el creixement del Raval amb el procés d'industrialització del segle XIX, ja que aquesta zona es va convertir en l'únic espai urbà on es podien construir grans edificacions dins de muralles, degut bàsicament a la desamortització de Mendizábal (1837), que permet l'enderrocament dels convents existents.

A finals del segle XIX el barri es converteix en un punt de conflicte, degut a les revoltes obreres en contra la mecanització i algunes epidèmies de còlera degudes a l'afinament demogràfic del barri.

El 1859 es van enderrocar les muralles, permetent l'expansió urbana i industrial fora de les zones habitades.

El Raval es convertirà en un barri perifèric, eminentment obrer, convertint-se en protagonista d'esdeveniments importants pel moviment obrer i la lluita obrera.

Poc a poc el Raval es va convertint en un barri ocupat per les classes amb menys poder adquisitiu, i durant la Setmana Tràgica (1909) es converteix en un dels principals escenaris de la crema de convents.

El 1925, el periodista Àngel Marsà, defineix el Raval com a Barri Xinès, degut a les activitats que s'hi realitzaven: bars, espectacles i prostitució.

Durant la segona República (1931-1936), es comença a reclamar la millora del barri, amb intervencions dels arquitectes del GATPAC i el pla Macià.

La guerra civil (1936-1939) estronca la voluntat de millora del barri, i paradoxalment degut als espais buits que deixen les bombes caigudes al barri, es procedeix en finalitzar la guerra a realitzar el primer sanejament urbanístic del barri.

En l'actualitat aquest barri es troba totalment urbanitzat. Aquest fet està comportant diverses actuacions urbanístiques amb l'objectiu de reactivar el teixit social del barri així com millorar els seus equipaments, polítiques iniciades a partir dels anys 80.

Concretament, el carrer Joaquín Costa, es va obrir a principis del segle XX, facilitant l'entrada al barri del Raval des de la ronda de Sant Antoni, comunicant aquesta amb el carrer del Carme. El 1923 es bateja el carrer com a carrer Joaquín Costa, conegut fins aleshores com a carrer *Poniente*.

En el barri del Raval s'han dut a terme un altíssim nombre d'intervencions anteriors a la present, les quals han deixat constància de l'existència de moltes restes i han permès desenvolupar un millor coneixement arqueològic de la zona. En quant a proximitat i interès arqueològic podem destacar les intervencions següents:

- la intervenció realitzada al carrer Valldonzella, 9-11, Montalegre, 10 va permetre la documentació de dos hipogeu que se situen cronològicament entre els segles XVI i XVII, i les restes d'un edifici que s'emmarca entre els segles XVII i XVIII.
- la intervenció al carrer Valldonzella, 21 – Plaça Joan Coromines va documentar una zona d'horts formats segurament per sediment de riera junt a restes estructurals datades dels segles XVII i XVIII dC. També es van documentar estructures pertanyents possiblement a la Casa de la Caritat que a partir del 1836 va ampliar les seves dependències, ocupant convents buits com el de Valldonzella i el dels Àngels.

Intervenció arqueològica

C. Joaquin Costa, 1-6, Pg. Sant Bernat, 1-5 i 2, c. Valldonzella, 29-33
i 42-44, c. Ferlandina, 35-37 i 12-14, c. Guifré, 1-2 i c. Carme, 69-73 i 82-84.
Barcelona, el Barcelonès



- la intervenció al carrer Valldonzella, 25 va identificar successives capes de llims i graves, possiblement resultat de diverses rierades, que tal vegada es puguin relacionar amb l'anomenada riera de Valldonzella.
- la intervenció al carrer Montalegre, 4, ha permès documentar la presència de les restes d'un forn de ceràmica que se situa cronològicament a mitjans del segle XVIII.
- la intervenció duta a terme al carrer dels Tallers, 45 ha permès identificar l'existència de diversos elements estructurals que interpretem corresponents a la fàbrica de terrissa regentada per Antoni Tarrés al segle XIX.
- la intervenció situada al carrer Tallers, 66 va documentar un forn, datat de finals del segle XVI.
- la intervenció al carrer Torres i Amat, 13-17 / Valldonzella, 2-6 només va permetre documentar algunes estructures datades entre el segle XIX i el segle XX relacionades amb un sistema d'evacuació d'aigües.
- la intervenció al carrer de Montalegre 4.I va permetre documentar una estructura anterior al segle XVIII, les restes d'un forn de terrissa del segle XVIII, diverses estructures del segle XIX (entre elles dos safareigs) i, finalment, alguns fonaments de la casa de la Misericòrdia.
- la intervenció al carrer de Valldonzella, 14-28, passatge Sant Bernat, 8 (Jardins Torres i Clavé) va permetre documentar, únicament, estructures d'època contemporània (segles XIX-XX).
- la intervenció al c/ dels Àngels, Peu de la Creu, Lluna i la intervenció de la placeta Maria Aurèlia Capmany, situada entre el c/ Riera Alta i c/ del Carme, van permetre documentar restes de la trama urbana d'època moderna i contemporània (ss.XVII-XX), concretament murs, dipòsits i clavegueres.

4. MOTIVACIÓ I OBJECTIUS

L'Ajuntament de Barcelona ha promogut la remodelació del carrer Joaquín Costa amb la finalitat d'instal·lar el sistema pneumàtic de recollida d'escombraries i realitzar el condicionament urbanístic de tot el carrer.

La instal·lació del sistema pneumàtic de recollida d'escombraries implica l'excavació d'una rasa, fet que fa indispensable una intervenció arqueològica, més tenint en compte la dilatada presència humana, al llarg de la història, que es pot documentar en aquest sector del barri del Raval de la ciutat.

5. FONAMENTS DE DRET

La intervenció és de caràcter preventiu, atenent la Llei 9/1993 30 de setembre del Patrimoni Cultural Català (DOGC 1807 de l'11 d'octubre de 1993) i el Decret 78/2002 de 5 de març del

Intervenció arqueològica

C. Joaquin Costa, 1-6, Pg. Sant Bernat, 1-5 i 2, c. Valldonzella, 29-33
i 42-44, c. Ferlandina, 35-37 i 12-14, c. Guifré, 1-2 i c. Carme, 69-73 i 82-84.
Barcelona, el Barcelonès



Reglament de protecció del patrimoni arqueològic i paleontològic (DOGC 3594 de 13 de març de 2002).

6. TREBALLS REALITZATS

La intervenció arqueològica motivada per la realització d'un sistema de recollida pneumàtica ha comportat l'excavació d'una rasa al llarg del carrer Joaquin Costa, carrer del Carme i el carrer de Torres i Amat, així com rases d'interconnexió al carrer del Carme i diversos carrers perpendiculars a la traça principal.

Els treballs han consistit en la delimitació d'estructures mitjançant una màquina excavadora i, tot seguit, l'excavació manual de l'àrea inclosa dins el perímetre de la rasa.

Per tal de minimitzar l'impacte de les obres s'han realitzat les tasques en diferents trams:

TRAM 1: correspon al tram situat entre els carrers del Carme i Peu de la Creu i presenta 1,30 m d'amplada x 105 m de longitud x 3 m de profunditat (grafiat amb verd als plànols annexes).

En les tasques d'excavació de la rasa es van localitzar diverses estructures arqueològiques que foren degudament documentades.

TRAM 1A: Correspon a la connexió de la xarxa prèvia entre el carrer de la Riera alta i Joaquin Costa. Durant les tasques d'excavació es van localitzar diverses estructures arqueològiques (veure plànol 2e)

TRAM 1B: Correspon a la rasa situada al carrer Joaquin Costa entre el carrer del Carme i el Peu de la Creu (veure plànol 2a, 2b, 2c i 2d).

TRAM 2: Grafiat amb blau als plànols annexes, correspon a la rasa situada al carrer Joaquin Costa entre el carrer del Peu de la Creu i el carrer Ferlandina. Cal destacar però que en l'ampliació cap a l'est pel carrer de Ferlandina diverses estructures van ser localitzades i degudament documentades (veure plànol 4)

TRAM 3: Grafiat amb rosa als plànols annexes, compren l'espai entre els carrers Ferlandina i Valldonzella on diferents elements foren localitzats, en els treballs d'excavació de la rasa (veure plànol 3a, 3b i 3c).

TRAM 4: Grafiat amb vermell als plànols annexes. En el tram comprès entre els carrers Valldonzella i Torres i Amat, en la intersecció entre els carrers Joaquín Costa i Valldonzella, van tornar a sortir més restes d'interès arqueològic que van fer necessari la seva excavació i documentació (veure plànol 5).

Una darrera intervenció a la cantonada del carrer Torres i Amat amb Joaquin Costa per a la construcció d'un embornal va fer necessari el control arqueològic de les obres que van permetre documentar diverses estructures que foren degudament documentades (veure plànol 6).

Intervenció arqueològica

C. Joaquin Costa, 1-6, Pg. Sant Bernat, 1-5 i 2, c. Valldonzella, 29-33
i 42-44, c. Ferlandina, 35-37 i 12-14, c. Guifré, 1-2 i c. Carme, 69-73 i 82-84.
Barcelona, el Barcelonès



7. METODOLOGIA

Registre estratigràfic

La metodologia utilitzada per aquesta intervenció es basa en el mètode de registre Harris / Carandini, que consisteix en el registre objectiu i en la documentació exhaustiva de restes i estrats, utilitzant per això un model de fitxes específiques.

Topografia i planimetria

Les restes s'han vinculat geogràficament amb les coordenades UTM (ED50, Fus 31N), per tal de documentar i facilitar la interpretació de la seqüència estratigràfica. La topografia i la planimetria han estat tractats informàticament amb programari CAD i SIG.

Documentació fotogràfica

Per tal de deixar una constància visual dels treballs realitzats, així com de les restes aparegudes, s'ha realitzat un registre fotogràfic exhaustiu, en format digital d'alta resolució.

8. RESULTATS DE LA INTERVENCIÓ

Per tal de facilitar-ne la lectura i comprensió de les restes arqueològiques localitzades durant les tasques d'excavació de la rasa s'ha considerat convenient l'exposició per trams i al mateix temps per cronologia.

8.1. TRAM 1B.

L'obertura de la rasa va permetre documentar diverses estructures amb una cronologia que abraça des del segle XVII fins al segle XX.

Les estructures més antigues documentades corresponen a dues sitges (UE 23 i 29) i a un pou circular UE 42, que haurien estat amortitzats entre el segle XVII i XVIII.

La sitja UE 23 es troba situada al costat est de l'àmbit 1 i no s'ha pogut excavar per trobar-se al límit del perímetre d'obra. Per la seva banda, la sitja UE 29 (veure plànol 2a) estava reblerta per un estrat del segle XVII compost per diversos fragments de Plats de ceràmica blava de Barcelona amb decoració ditada o de Esse o de Palma Tripe, i un fragment de nansa d'escudella d'orelletes en reflex metàl·lic (veure plànol 2a).

El pou UE 42, de forma circular, únicament s'ha pogut identificar una meitat, ja que la resta va ser destruït per la construcció d'un col·lector contemporani. Es tracta d'un retall a l'argila natural amb la part superior construïda amb carreus de pedra. Pot correspondre a un moment d'ús anterior als dipòsits descrits a continuació (s.XVII-XVIII) moment en el qual la zona era utilitzada com a horta.

La resta d'estructures documentades en aquest tram corresponen fonamentalment a habitatges del segle XVIII-XIX.

Intervenció arqueològica

C. Joaquin Costa, 1-6, Pg. Sant Bernat, 1-5 i 2, c. Valldonzella, 29-33
i 42-44, c. Ferlandina, 35-37 i 12-14, c. Guifré, 1-2 i c. Carme, 69-73 i 82-84.
Barcelona, el Barcelonès



D'aquests s'ha pogut identificar una habitació formada pels murs UE 14, 36 i 02. Posteriorment, el mur UE 14 es reforçat pel mur UE 01, el qual s'hi adossa. A l'interior d'aquest àmbit s'han localitzat dos petits llenços de murs (UE 15 i 24), els quals compartimenten l'espai intern, encara que no ha estat possible determinar la seva funcionalitat concreta donada les dimensions de la rasa.

A l'exterior d'aquest espai, i adossat al mur UE 14, s'ha pogut identificar les restes d'un paviment de rajols, molt malmès, que formaria part d'aquest conjunt.

A l'extrem SE i adossat al mur UE 02 s'ha pogut identificar les restes d'un petit mur (UE 08) just al límit d'afectació de la rasa, fet que no ha permès establir la seva funcionalitat concreta.

En aquest mateix tram s'han documentat cinc dipòsits (UE 09, 11, 33, 50 i 53) (veure plànol 2a). El dipòsit UE 09, de forma quadrangular (1m x 1m x 1,60) i fet a base de maons, presenta diversos esglaons per accedir al seu interior. No se n'ha pogut documentar el fons degut a que el dipòsit continuava per sota la cota d'excavació de l'obra. Segons el material ceràmic recuperat al seu rebliment (UE 10), l'estructura fou amortitzada al llarg del segle XIX.

El dipòsit UE 11, de planta quadrangular, està fet a base de pedres i maons lligats amb morter de calç, amb les parets interiors enlluïdes i el fons fet amb maons. El fet de tenir les parets enlluïdes ens fa pensar que podria tractar-se d'un dipòsit d'aigua. L'estructura fou amortitzada durant el segle XIX segons els fragments ceràmics documentats en el seu rebliment (UE 37).

El dipòsit UE 33 (veure plànol 2b) és de planta rectangular i està construït amb una volta de maó (trencada pels serveis contemporanis) i murs construïts amb pedra lligada amb morter de calç amb el fons enrajolat amb maons. Podria tractar-se d'una cisterna d'aigua del segle XIX o inicis del segle XX amortitzada en el moment de construcció del nou carrer.

Pel que fa als dipòsits UE 50 i 53 presenten les parets de pedra lligades amb morter de calç blanc i solera de maons. Amb tot, la seva documentació ha estat parcial degut a les condicions de l'obra, fet que impossibilita precisar la seva funcionalitat concreta.

Coetani a aquestes estructures s'han identificat les restes d'una claveguera de la qual només es conserva la solera feta a base de maons (UE 17) (veure plànol 2b) i d'una segona (UE 45) de la qual també només es conserva la solera i es troba associada al mur UE 40.

Alhora, es va poder documentar una paret mitgera (UE 40) de 9,5 m de llargada i 60 cm d'ample, del qual se n'ha conservat dues filades. Està construït amb blocs de pedra lligats amb morter de calç. Aquest mur es troba seccionat per un retall (UE 38) dut a terme durant el segle XX per la col·locació de serveis (veure plànol 2c).

Finalment, s'ha pogut documentar les restes d'un mur a tocar del pou UE 42 de difícil adscripció funcional (veure plànol 2b).

Segons els quarterons de Garriga i Roca totes aquestes estructures podrien correspondre a restes de les antigues cases i patis existents fins l'any 1923, moment en què s'enderrocaren a motiu de la prolongació del carrer Joaquim Costa fins el carrer del Carme (veure plànol 1)

8.2. TRAM 1A.

En l'ampliació de la rasa al carrer del Carme per interconnectar la xarxa de recollida neumàtica preexistent amb la de nova construcció, es va localitzar un mur de fonamentació corresponent a l'antic convent de les caputxines (UE 57), així com una antiga canalització d'aigua (UE 58) i murs d'època contemporània (UE 59 i 60) (veure plànol 2e).

8.3. TRAM 2.

Les restes localitzades en aquest tram es limiten a l'ampliació en direcció est pel carrer de Ferlandina (veure plànol 4).

En aquest indret fou localitzat un mur (UE 67) paral·lel a la façana del carrer en direcció NE-SW. Està fet de pedres irregulars unides amb morter de calç. A 45 cm de la part superior s'entreveia una línia o marca resultant de la rasa feta per la construcció del mur amb la tècnica de l'encofrat perdut. Les seves dimensions són: 60 cm d'amplada i una llargada vista de 5,6 m (continua més enllà de la rasa) i una potència de 0'98 metres.

Just al costat nord, s'hi havia instal·lat un col·lector contemporani, la rasa del qual va malmetre gran part d'una claveguera d'època contemporània (UE 69). Aquesta només conservava un banc o costat i l'inici de volta. La zona descoberta correspon a la part interna de la galeria que va quedar intacta després de la col·locació del col·lector de formigó. El banc o paret està fet d'un primer tram de 40 cm, de dues fileres de pedra granítica de petit dimensions, treballades i unides amb ciment. El següent tram de banc i volta inclosa era fet de maons de 30 cm de llargada i 5 cm de gruix. Es conservava un tram de 45 cm. Aquesta disposició no era uniforme en tot el traçat descobert de 2,5 metres de llargada, ja que en algun tram es barrejaven les pedres amb maons intercalats, a modus de paredat mixt.

Per damunt del mur UE 67, s'hi recolzaven quatre tubs anellats de serveis elèctrics, que utilitzaven el mur de suport. Finalment, al costat sud també hi havia un seguit de serveis contemporanis. Totes aquestes remodelacions d'època contemporània han malmès els nivells contemporanis a la construcció del mur UE 67, impossibilitat la seva datació a partir de materials arqueològics, però per leds característiques tècniques constructives podria tractar-se d'una construcció d'època medieval o moderna.

A l'extrem de la rasa del carrer Fenlandina, també es va documentar un paviment d'època contemporània (UE 71). Es tracta d'un paviment de rajols de 24 x 24 cm. Només es conserven dues fileres de rajols en una llargada màxima de 2'05 metres, ja que per la banda del carrer, la instal·lació dels serveis en va malmetre una part. Té una petita preparació de calç.

8.4. TRAM 3

Entre els carrers Valldonzella i passatge Sant Bernat es van identificar dos murs (UE 63 i 64). Estan construïts amb pedres calcàries, irregulars i algun maó massís, tot lligat amb morter de calç de tonalitat rosada i consistència sorrenca. Les dimensions del mur UE 63 són 52 cm d'amplada i una llargada vista de 88 cm (continua més enllà de la rasa) i una potència de 1'53

Intervenció arqueològica

C. Joaquín Costa, 1-6, Pg. Sant Bernat, 1-5 i 2, c. Valldonzella, 29-33
i 42-44, c. Ferlandina, 35-37 i 12-14, c. Guifré, 1-2 i c. Carme, 69-73 i 82-84.
Barcelona, el Barcelonès



metres. Les dimensions del UE 64 són 4 metres de llargada vista (continua més enllà de la rasa) i una potència màxima de 79 cm. L'amplada és de 60 cm. (veure plànol 3a, 3b i 3c)

Cronològicament, cal esmentar que les poques dades que s'han pogut recuperar apunten cap a un ventall temporal que podria correspondre a un moment entre els segles XVIII i XIX.

8.5. TRAM 4

En aquest tram es van documentar dos murs (UE 72 i 74) (veure plànol 5). Els murs UE 72 i 74 són basaments d'algun element murari anterior a l'obertura de l'actual carrer Joaquín Costa. Està construït amb paredat mixt, amb morter de calç argilós com l'aglutinant dels elements petris desbastats i dels maons massissos que s'identifiquen.

Al carrer Torres i Amat cantonada amb el carrer de Joaquín Costa va aparèixer un àmbit compost per un mur longitudinal arrebossat (UE 80) que actuava a mode de envà, adossat a un mur de càrrega o paret mitgera en direcció transversal (UE 81). L'espai comprès entre ambdós murs està enrajolat i s'ha pogut observar dos nivells de rajoles. Un de més antic amb rajoles col·locades a la mescla (UE 78) que es cobert per un enrajolat a junt seguit (UE 79), només conservat en la part occidental de l'àmbit (veure plànol 6).

Aquests murs, cronològicament, podrien correspondre a un moment anterior a la configuració actual del carrer, cap al segle XVIII-XIX.

9. CONCLUSIONS

Els treballs arqueològics duts a terme al carrer de Joaquim Costa han permès localitzar diverses estructures que s'adscriuen a un ventall cronològic que oscil·la entre els segles XVII i XX. Així, s'han identificat dues sitges i un pou d'aigua que foren abandonats entre finals del s. XVII i el s. XVIII, atès els materials ceràmics recuperats en els estrats que reblien aquestes estructures (tram 1B), i que correspondrien al moment en el qual la zona era utilitzada com a horta.

A partir del segle XVIII aquesta zona fou urbanitzada i es procedí a la construcció de diverses edificacions. Per una banda, s'ha localitzat un tram de mur i una canalització corresponents a l'antic convent dels caputxins ubicat en aquesta zona (tram 1A). D'altra banda, la intervenció arqueològica ha permès identificar diversos trams de mur, dipòsits i canalitzacions corresponents a edificis construïts en aquest període (tram 1B, tram 3 i tram 4). Aquestes estructures estaran en ús fins l'any 1923, moment en el qual per una banda es connecta el carrer Joaquín Costa amb el carrer del Carme, i per l'altra quan s'ordena urbanísticament la resta del carrer.

Finalment, s'han identificat diverses clavegueres i canalitzacions (tram 2) d'època contemporània (a partir de l'any 1923) corresponents als serveis construïts en el moment d'ampliació del carrer.

Intervenció arqueològica

C. Joaquin Costa, 1-6, Pg. Sant Bernat, 1-5 i 2, c. Valldonzella, 29-33
i 42-44, c. Ferlandina, 35-37 i 12-14, c. Guifré, 1-2 i c. Carme, 69-73 i 82-84.
Barcelona, el Barcelonès



10. BIBLIOGRAFIA

AROLA SÁNCHEZ, Jordi, Intervenció arqueològica als carrers Torres i Amat 13-17, Valldonzella 2-6, del 23 de març al 13 d'abril de 2006, Mataró, 2006, inèdit

CALPENA I MARCOS, Daria, Memòria arqueològica de la intervenció al carrer Valldonzella, 25, Mataró, 2004, inèdit

CARBONELL BADIA, Carles, Intervenció arqueològica a la finca situada al carrer Montalegre núm. 4.I, Mataró, 2005, inèdit

CARRETERO, M^a del M.: Memòria científica de la intervenció arqueològica al carrer Montalegre, núm. 10, Valldonzella, núm. 9-11. (Codi MHCB -55/03), Mataró, 2005, inèdit.

CASTILLO GÓMEZ, Rony José, Intervenció arqueològica al carrer Montalegre, 4X-8, carrer Ramalleres 21-25, carrer Tallers, 45: Noves Facultats de la Universitat de Barcelona, Mataró, 2006, inèdit

CRUELLES i CASTELLET, Josep, Intervenció arqueològica al carrer Tallers 66, maig a juliol de 2006, Mataró, 2006, inèdit

GINER i PUGA, Víctor, Memòria dels sondejos informatius realitzats al carrer de Valldonzella 14-28, passatge Sant Bernat 8b, Jardins Torres i Clavé de Barcelona, del 5 de maig de 2006 al 26 de maig de 2006, Barcelona, 2006, inèdit

HERNÁNDEZ-GASCH, Jordi, Intervenció arqueològica al carrer Valldonzella 21, Plaça de Joan Coromines: antic teatre - Centre de Cultura Contemporània de Barcelona (CCCB), Mataró, 2004, inèdit.

MONGUILÓ CORTÉS, Estíbaliz, Intervenció arqueològica als carrers dels Àngels 1-7 i 10-24, Peu de la Creu, 1-25 i 2-28 i Lluna 1-2B i 4, de novembre de 2006 a gener de 2008, Mataró, 2006, inèdit

Intervenció arqueològica

C. Joaquin Costa, 1-6, Pg. Sant Bernat, 1-5 i 2, c. Valldonzella, 29-33
i 42-44, c. Ferlandina, 35-37 i 12-14, c. Guifré, 1-2 i c. Carme, 69-73 i 82-84.
Barcelona, el Barcelonès

The logo for Actium, featuring the word "Actium" in a bold, sans-serif font with a registered trademark symbol (®) to the upper right.**ANNEX 1. DOCUMENTACIÓ ADMINISTRATIVA**



Expedient 437 K121 NB 2010/1 (4964) d'autorització de la intervenció preventiva a: carrer Joaquim Costa, 1-67 i 2-68, passatge Sant Bernat, 1-5 i 2, carrer Valldonzella, 29-33 i 42-44, carrer Ferlandina, 35-37 i 12-14, carrer Guifré, 1-2, carrer Carne, 69-73 i 82-84 de Barcelona, segons el procediment establert en l'article 14 i següents del Decret 78/2002, de 5 de març, del reglament de protecció del patrimoni arqueològic i paleontològic.

Fets

El 20 de gener de 2010 (registre d'entrada 132/0401E) els senyors Xavier Valls i Serra, director general de Foment de Ciutat Vella, S.L., i Ferran Puig i Verdaguer, director del Servei d'Arqueologia del Museu d'Història de Barcelona, van presentar una petició per realitzar una intervenció arqueològica a: via pública davant les finques del carrer Joaquim Costa, 1-67 i 2-68, passatge Sant Bernat, 1-5 i 2, carrer Valldonzella, 29-33 i 42-44, carrer Ferlandina, 35-37 i 12-14, carrer Guifré, 1-2 i carrer Carne, 69-73 i 82-84 de Barcelona, Barcelonès.

L'1 de març de 2010 el tècnic arqueòleg dels Serveis Territorials a Barcelona va emetre informe favorable sobre la sol·licitud esmentada. Atès que les dates sol·licitades no s'ajusten a les condicions que estableix Decret 78/2002, de 5 de març, del reglament de protecció del patrimoni arqueològic i paleontològic de Catalunya, es van proposar uns altres terminis d'intervenció.

El 2 de març de 2010 el Servei d'Arqueologia i Paleontologia va proposar autoritzar la intervenció.

Motivació

Projecte de condicionament urbanístic del carrer de Joaquim Costa.

Fonaments de dret

1. Article 47 i següents de la Llei 9/1993, de 30 de setembre, del patrimoni cultural català (DOGC núm. 1807, d'11.10.1993).
2. Article 14 i següents del Decret 78/2002, de 5 de març, del Reglament de protecció del patrimoni arqueològic i paleontològic (DOGC núm. 3594, de 13.3.2002).
3. Decret 136/2008, d'1 de juliol, de reestructuració del Departament de Cultura i Mitjans de Comunicació (DOGC núm. 5170, de 10.7.2008); i Resolució CMC/254/2010, de 8 de gener, de delegació de competències de la persona titular de la Direcció General del Patrimoni Cultural en les persones directores dels Serveis Territorials del Departament de Cultura i Mitjans de Comunicació (DOGC núm. 5566, de 12.2.2010).



Generalitat de Catalunya
Departament de Cultura
i Mitjans de Comunicació
Serveis Territorials a Barcelona

Data 02 MAR. 2010



Per tot això,

RESOLC

1. **Autoritzar** la realització d'una intervenció arqueològica preventiva d'acord amb les dades i condicions següents:

Lloc de la intervenció: via pública davant les finques del carrer Joaquim Costa, 1-67 i 2-68, passatge Sant Bernat, 1-5 i 2, carrer Valldonzella, 29-33 i 42-44, carrer Ferlandina, 35-37 i 12-14, carrer Guifré, 1-2 i carrer Carme, 69-73 i 82-84 de Barcelona, Barcelonès.

Persona o institució autoritzada: Foment de Ciutat Vella, S.L. i Museu d'Història de Barcelona.

Direcció de la intervenció arqueològica: Maria Bruna Álvarez Mora (ACTIUM).

Activitat autoritzada: Control i excavació arqueològica.

Termini de realització de la intervenció: del 3 de març al 21 de maig de 2010.

Lloc de dipòsit provisional de les restes: Museu d'Història de Barcelona.

La intervenció arqueològica o paleontològica autoritzada haurà de ser realitzada en els termes descrits en la documentació presentada per a la tramitació de l'expedient i d'acord amb les disposicions de la Llei 9/1993, del patrimoni cultural català, i del Decret 78/2002, del reglament de protecció del patrimoni arqueològic i paleontològic.

El termini de dos anys previst per a la presentació de la memòria, s'entendrà que comença a comptar a partir del dia en què ha finalitzat la intervenció.

2. Notificar aquesta resolució, que no exhaureix la via administrativa, a la persona o entitat interessada i comunicar-li que contra aquesta pot interposar-hi recurs d'alçada davant el conseller de Cultura i Mitjans de Comunicació, en el termini d'un mes a comptar de l'endemà de la recepció d'aquesta notificació.

Notificar, així mateix, aquesta resolució a l'ajuntament del municipi afectat, i comunicar-li que contra aquesta pot interposar-hi recurs contenciós administratiu davant el Tribunal Superior de Justícia de Catalunya, en el termini de dos mesos a comptar de l'endemà de la recepció d'aquesta notificació. Potestativament, dins el mateix termini, podrà efectuar el requeriment previ previst a l'article 44 de la Llei 29/1998, de 13 de juliol, de la jurisdicció contenciosa administrativa.

P.d. Resolució CMC/254/2010, DOGC 12.2.2010

La directora Territorial

Lina Casanovas i Esclusa

Barcelona, 2 de març de 2010



Data 02 MAR. 2010

Faig constar que aquesta fotocòpia
reproduceix fidelment l'original.



Expedient 437 K121 NB 2010/2 (5348) d'autorització de canvi de direcció de la intervenció arqueològica preventiva a: carrer Joaquim Costa, 1-67 i 2-68, passatge Sant Bernat, 1-5 i 2, carrer Vallldonzella, 29-33 i 42-44, carrer Ferlandina, 35-37 i 12-14, carrer Guifré, 1-2, carrer Carme, 69-73 i 82-84 de Barcelona (Barcelonès), segons el procediment establert en l'article 14 i següents del Decret 78/2002, de 5 de març, del reglament de protecció del patrimoni arqueològic i paleontològic.

Antecedents

La Direcció General del Patrimoni Cultural va autoritzar una intervenció arqueològica preventiva de control a la via pública davant les finques del carrer Joaquim Costa, 1-67 i 2-68, passatge Sant Bernat, 1-5 i 2 i carrers Vallldonzella, 29-33 i 42-44, Ferlandina, 35-37 i 12-14, Guifré, 1-2 i Carme, 69-73 i 82-84 de Barcelona sota la direcció de Maria Bruna Álvarez Mora (ACTIUM) del 3 de març al 21 de maig de 2010.

Fets

1. En data 15 d'abril de 2010 (registre d'entrada 802/0401E) els senyors Xavier Valls i Serra, director general de Foment de Ciutat Vella, S.A., i Ferran Puig i Verdaguer, director del Servei d'Arqueologia del Museu d'Història de Barcelona, van sol·licitar autorització de canvi de direcció tècnica a favor de Núria Cabañas Anguita (ACTIUM) del 26 d'abril al 21 de maig de 2010 en la intervenció arqueològica a: terme a: carrer Joaquim Costa, 1-67 i 2-68, passatge Sant Bernat, 1-5 i 2, carrer Vallldonzella, 29-33 i 42-44, carrer Ferlandina, 35-37 i 12-14, carrer Guifré, 1-2, Carme, 69-73 i 82-84 de Barcelona (Barcelonès).
2. El 23 d'abril de 2010 el tècnic arqueòleg dels Serveis Territorials a Barcelona va emetre informe favorable sobre la sol·licitud esmentada.
3. El 23 d'abril de 2010 el Servei d'Arqueologia i Paleontologia va proposar autoritzar la intervenció.

Motivació

Projecte de condicionament urbanístic del carrer de Joaquim Costa.

Fonaments de dret

1. Article 47 i següents de la Llei 9/1993, de 30 de setembre, del patrimoni cultural català (DOGC núm. 1807, d'11.10.1993).
2. Article 14 i següents del Decret 78/2002, de 5 de març, del Reglament de protecció del patrimoni arqueològic i paleontològic (DOGC núm. 3594, de 13.3.2002).
3. Decret 136/2008, d'1 de juliol, de reestructuració del Departament de Cultura i Mitjans de Comunicació (DOGC núm. 5170, de 10.7.2008); i Resolució CMC/254/2010, de 8 de gener, de delegació de competències de la persona titular de la Direcció General del Patrimoni Cultural en les persones directores dels Serveis Territorials del Departament de Cultura i Mitjans de Comunicació (DOGC núm. 5566, de 12.2.2010).



Data 28 ABR. 2010

Faig constar que aquesta fotocòpia
reprodueix fidelment l'original.



Per tot això,

RESOLC

1. **Autoritzar** la realització d'una intervenció arqueològica preventiva d'acord amb les dades i condicions següents:

Lloc de la intervenció: via pública davant les finques del carrer Joaquim Costa, 1-67 i 2-68, passatge Sant Bernat, 1-5 i 2, carrer Valldonzella, 29-33 i 42-44, carrer Ferlandina, 35-37 i 12-14, carrer Guifré, 1-2 i carrer Carme, 69-73 i 82-84 de Barcelona, Barcelonès.

Persona o institució autoritzada: Foment de Ciutat Vella, S.A., i Museu d'Història de Barcelona.

Direcció de la intervenció arqueològica: Núria Cabañas Anguita (ACTIUM).

Activitat autoritzada: Control i excavació arqueològica.

Termini de realització de la intervenció: del 26 d'abril al 21 de maig de 2010.

Lloc de dipòsit provisional de les restes: Museu d'Història de Barcelona.

La intervenció arqueològica o paleontològica autoritzada haurà de ser realitzada en els termes descrits en la documentació presentada per a la tramitació de l'expedient i d'acord amb les disposicions de la Llei 9/1993, del patrimoni cultural català, i del Decret 78/2002, del reglament de protecció del patrimoni arqueològic i paleontològic.

El termini de dos anys previst per a la presentació de la memòria, s'entendrà que comença a comptar a partir del dia en què ha finalitzat la intervenció.

2. Notificar aquesta resolució, que no exhaureix la via administrativa, a la persona o entitat interessada i comunicar-li que contra aquesta pot interposar-hi recurs d'alçada davant el conseller de Cultura i Mitjans de Comunicació, en el termini d'un mes a comptar de l'endemà de la recepció d'aquesta notificació.

Notificar, així mateix, aquesta resolució a l'ajuntament del municipi afectat, i comunicar-li que contra aquesta pot interposar-hi recurs contenciós administratiu davant el Tribunal Superior de Justícia de Catalunya, en el termini de dos mesos a comptar de l'endemà de la recepció d'aquesta notificació. Potestativament, dins el mateix termini, podrà efectuar el requeriment previ previst a l'article 44 de la Llei 29/1998, de 13 de juliol, de la jurisdicció contenciosa administrativa.

P.d. Resolució CMC/254/2010, DOGC 12.2.2010

La directora Territorial

Lina Casanovas i Esclusa
Barcelona, 26 d'abril de 2010



Data 28 ABR. 2010

Faig constar que aquesta fotocòpia
reprodueix fidelment l'original.



Expedient 437 K121 NB 2010/3 (5604) d'autorització a la intervenció preventiva a: carrer Joaquim Costa, 1-67 i 2-68, passatge Sant Bernat, 1-5 i 2, carrer Valldonzella, 29-33 i 42-44, carrer Ferlandina, 35-37 i 12-14, carrer Guifré, 1-2 i carrer Carme, 69-73 i 82-84 de Barcelona, segons el procediment establert en l'article 14 i següents del Decret 78/2002, de 5 de març, del reglament de protecció del patrimoni arqueològic i paleontològic.

Antecedents

La Direcció General del Patrimoni Cultural va autoritzar una intervenció arqueològica preventiva de control a la via pública davant les finques del carrer Joaquim Costa, 1-67 i 2-68, passatge Sant Bernat, 1-5 i 2 i carrers Valldonzella, 29-33 i 42-44, Ferlandina, 35-37 i 12-14, Guifré, 1-2 i Carme, 69-73 i 82-84 de Barcelona sota la direcció de Maria Bruna Álvarez Mora (ACTIUM) del 3 de març al 21 de maig de 2010.

El 26 d'abril de 2010 es va autoritzar un canvi de direcció en favor de Núria Cabañas Anguita (ACTIUM) del 26 d'abril al 21 de maig de 2010.

Fets

El 3 de juny de 2010 (registre d'entrada 1228/0401E) els senyors Xavier Valls i Serra, director general de Foment de Ciutat Vella, S.L., i Ferran Puig i Verdaguer, director del Servei d'Arqueologia del Museu d'Història de Barcelona, van presentar una petició per realitzar una nova fase d'intervenció arqueològica a: via pública davant les finques del carrer Joaquim Costa, 1-67 i 2-68, passatge Sant Bernat, 1-5 i 2, carrer Valldonzella, 29-33 i 42-44, carrer Ferlandina, 35-37 i 12-14, carrer Guifré, 1-2 i carrer Carme, 69-73 i 82-84 de Barcelona, Barcelonès, sota la direcció d' Oscar de Castro López (ACTIUM) del 7 de juny al 2 de juliol de 2010.

El 9 de juny de 2010 el tècnic arqueòleg dels Serveis Territorials a Barcelona va emetre informe favorable sobre la sol·licitud esmentada. Atès que les dates sol·licitades no s'ajusten a les condicions que estableix Decret 78/2002, de 5 de març, del reglament de protecció del patrimoni arqueològic i paleontològic de Catalunya, es van proposar uns altres terminis d'intervenció.

El 10 de juny de 2010 el Servei d'Arqueologia i Paleontologia va proposar autoritzar la intervenció.

Motivació

Projecte de condicionament urbanístic del carrer de Joaquim Costa.

Muntaner, 221
08036 Barcelona
Telèfon 933 63 28 70
Fax 933 63 28 78



Generalitat de Catalunya
Departament de Cultura
i Mitjans de Comunicació
Serveis Territorials a Barcelona

Data 11 JUNY 2010

Faig constar que aquesta fotocòpia
reprodueix fidelment l'original.



Fonaments de dret

1. Article 47 i següents de la Llei 9/1993, de 30 de setembre, del patrimoni cultural català (DOGC núm. 1807, d'11.10.1993).
2. Article 14 i següents del Decret 78/2002, de 5 de març, del Reglament de protecció del patrimoni arqueològic i paleontològic (DOGC núm. 3594, de 13.3.2002).
3. Decret 136/2008, d'1 de juliol, de reestructuració del Departament de Cultura i Mitjans de Comunicació (DOGC núm. 5170, de 10.7.2008); i Resolució CMC/254/2010, de 8 de gener, de delegació de competències de la persona titular de la Direcció General del Patrimoni Cultural en les persones directores dels Serveis Territorials del Departament de Cultura i Mitjans de Comunicació (DOGC núm. 5566, de 12.2.2010).

Per tot això,

RESOLC

1. **Autoritzar** la realització d'una intervenció arqueològica preventiva d'acord amb les dades i condicions següents:

Lloc de la intervenció: via pública davant les finques del carrer Joaquim Costa, 1-67 i 2-68, passatge Sant Bernat, 1-5 i 2, carrer Vallonzella, 29-33 i 42-44, carrer Ferlandina, 35-37 i 12-14, carrer Guifré, 1-2 i carrer Carme, 69-73 i 82-84 de Barcelona, Barcelonès.

Persona o institució autoritzada: Foment de Ciutat Vella, S.L., i Museu d'Història de Barcelona.

Direcció de la intervenció arqueològica: Oscar de Castro López (ACTIUM).

Activitat autoritzada: Controli excavació arqueològica.

Termini de realització de la intervenció: de l'11 de juny al 2 de juliol de 2010.

Lloc de dipòsit provisional de les restes: Museu d'Història de Barcelona.

La intervenció arqueològica o paleontològica autoritzada haurà de ser realitzada en els termes descrits en la documentació presentada per a la tramitació de l'expedient i d'acord amb les disposicions de la Llei 9/1993, del patrimoni cultural català, i del Decret 78/2002, del reglament de protecció del patrimoni arqueològic i paleontològic.

El termini de dos anys previst per a la presentació de la memòria, s'entendrà que comença a comptar a partir del dia en què ha finalitzat la intervenció.

2. Notificar aquesta resolució, que no exhaureix la via administrativa, a la persona o entitat interessada i comunicar-li que contra aquesta pot interposar-hi recurs d'alçada davant el conseller de Cultura i Mitjans de Comunicació, en el termini d'un mes a comptar de l'endemà de la recepció d'aquesta notificació.

Muntaner, 221
08036 Barcelona
Telèfon 933 63 28 70
Fax 933 63 28 78



Generalitat de Catalunya
Departament de Cultura
i Mitjans de Comunicació
Serveis Territorials a Barcelona

Data 11 JUNY 2010

Faig constar que aquesta fotocòpia
reprodueix fidelment l'original.



Expedient 437 K121 NB 2010/4-6339 d'autorització a la intervenció preventiva a: carrer Joaquim Costa, 1-67 i 2-68, passatge Sant Bernat, 1-5 i 2, carrer Valldonzella, 29-33 i 42-44, carrer Ferlandina, 35-37 i 12-14, carrer Guifré, 1-2 i carrer Carne, 69-73 i 82-84 de Barcelona, segons el procediment establert en l'article 14 i següents del Decret 78/2002, de 5 de març, del reglament de protecció del patrimoni arqueològic i paleontològic.

Antecedents

1. La Direcció General del Patrimoni Cultural va autoritzar una intervenció arqueològica preventiva de control a la via pública davant les finques del carrer Joaquim Costa, 1-67 i 2-68, passatge Sant Bernat, 1-5 i 2 i carrers Valldonzella, 29-33 i 42-44, Ferlandina, 35-37 i 12-14, Guifré, 1-2 i Carne, 69-73 i 82-84 de Barcelona sota la direcció de Maria Bruna Álvarez Mora (ACTIUM) del 3 de març al 21 de maig de 2010.
2. El 26 d'abril de 2010 s'autoritza un canvi de direcció en favor de Núria Cabañas Anguita (ACTIUM) del 26 d'abril al 21 de maig de 2010.
3. En data 10 de juny de 2010 es van autoritzar un permís de pròrroga i un canvi de direcció en la intervenció arqueològica que s'està duent a terme a: carrer Joaquim Costa, 1-67 i 2-68, passatge Sant Bernat, 1-5 i 2, carrer Valldonzella, 29-33 i 42-44, carrer Ferlandina, 35-37 i 12-14, carrer Guifré, 1-2, Carne, 69-73 i 82-84 de Barcelona (Barcelonès), atès que l'anterior directora, Núria Cabañas Anguita (ACTIUM), té altres compromisos professionals. ha renunciat a la direcció, que recaurà en la persona de Oscar de Castro López (ACTIUM), dins els terminis prèviament autoritzats d'excavació.

Fets

En data 3 de novembre de 2010 (registre d'entrada 002399/0401E) els senyors Xavier Valls i Serra, director general de Foment de Ciutat Vella, S.L., i Ferran Puig i Verdaguer, director del Servei d'Arqueologia del Museu d'Història de Barcelona, van sol·licitar un permís de pròrroga i un canvi de direcció en la intervenció arqueològica que s'està duent a terme a: carrer Joaquim Costa, 1-67 i 2-68, passatge Sant Bernat, 1-5 i 2, carrer Valldonzella, 29-33 i 42-44, carrer Ferlandina, 35-37 i 12-14, carrer Guifré, 1-2, Carne, 69-73 i 82-84 de Barcelona (Barcelonès), atès que l'anterior director, Oscar de Castro López (ACTIUM), té altres compromisos professionals i ha renunciat a la direcció, que recaurà en la persona de Jordi Montlló Bolart (ACTIUM), dins els terminis prèviament autoritzats d'excavació, del 8 al 19 de novembre de 2010.

Muntaner, 221
08036 Barcelona
Telèfon 933 63 28 70
Fax 933 63 28 78



Generalitat de Catalunya
Departament de Cultura
i Mitjans de Comunicació
Serveis Territorials a Barcelona

Data 12 NOV. 2010

Faig constar que aquesta fotocòpia
reproduceix fidelment l'original.



Motivació

Projecte de condicionament urbanístic del carrer Joaquim Costa.

Fonaments de dret

1. Article 47 i següents de la Llei 9/1993, de 30 de setembre, del patrimoni cultural català (DOGC núm. 1807, d'11.10.1993).
2. Article 14 i següents del Decret 78/2002, de 5 de març, del Reglament de protecció del patrimoni arqueològic i paleontològic (DOGC núm. 3594, de 13.3.2002).
3. Decret 136/2008, d'1 de juliol, de reestructuració del Departament de Cultura i Mitjans de Comunicació (DOGC núm. 5170, de 10.7.2008); i Resolució CMC/254/2010, de 8 de gener, de delegació de competències de la persona titular de la Direcció General del Patrimoni Cultural en les persones directores dels Serveis Territorials del Departament de Cultura i Mitjans de Comunicació (DOGC núm. 5566, de 12.2.2010).

Per tot això,

RESOLC

1. **Autoritzar** la realització d'una intervenció arqueològica preventiva d'acord amb les dades i condicions següents:

Lloc de la intervenció: via pública davant les finques del carrer Joaquim Costa, 1-67 i 2-68, passatge Sant Bernat, 1-5 i 2, carrer Valldonzella, 29-33 i 42-44, carrer Ferlandina, 35-37 i 12-14, carrer Guifré, 1-2 i carrer Carme, 69-73 i 82-84 de Barcelona.

Persona o institució autoritzada: Foment de Ciutat Vella, S.L. i Museu d'Història de Barcelona.

Direcció de la intervenció arqueològica: Jordi Montlló Bolart (ACTIUM).

Activitat autoritzada: Control i excavació arqueològica.

Termini de realització de la intervenció: del 8 al 19 de novembre de 2010.

Lloc de dipòsit provisional de les restes: Museu d'Història de Barcelona.

Muntaner, 221
08036 Barcelona
Telèfon 933 63 28 70
Fax 933 63 28 78



Generalitat de Catalunya
Departament de Cultura
i Mitjans de Comunicació
Serveis Territorials a Barcelona

Data 12 NOV. 2010

Valg constar que aquesta fotocòpia
reproduïx fidelment l'original.



La intervenció arqueològica o paleontològica autoritzada haurà de ser realitzada en els termes descrits en la documentació presentada per a la tramitació de l'expedient i d'acord amb les disposicions de la Llei 9/1993, del patrimoni cultural català, i del Decret 78/2002, del reglament de protecció del patrimoni arqueològic i paleontològic.

El termini de dos anys previst per a la presentació de la memòria, s'entendrà que comença a comptar a partir del dia en què ha finalitzat la intervenció.

2. Notificar aquesta resolució, que no exhaureix la via administrativa, a la persona o entitat interessada i comunicar-li que contra aquesta pot interposar-hi recurs d'alçada davant el conseller de Cultura i Mitjans de Comunicació, en el termini d'un mes a comptar de l'endemà de la recepció d'aquesta notificació.

Notificar, així mateix, aquesta resolució a l'ajuntament del municipi afectat, i comunicar-li que contra aquesta pot interposar-hi recurs contenciós administratiu davant el Tribunal Superior de Justícia de Catalunya, en el termini de dos mesos a comptar de l'endemà de la recepció d'aquesta notificació. Potestativament, dins el mateix termini, podrà efectuar el requeriment previ previst a l'article 44 de la Llei 29/1998, de 13 de juliol, de la jurisdicció contenciosa administrativa.

P.d. Resolució CMC/254/2010, DOGC 12.2.2010

La directora Territorial

Lina Casanovas i Esclusa

Barcelona, 8 de novembre de 2010



Data 12 NOV. 2010

Faig constar que aquesta fotocòpia
reproduceix fidelment l'original.



Notificar, així mateix, aquesta resolució a l'ajuntament del municipi afectat, i comunicar-li que contra aquesta pot interposar-hi recurs contenciós administratiu davant el Tribunal Superior de Justícia de Catalunya, en el termini de dos mesos a comptar de l'endemà de la recepció d'aquesta notificació. Potestativament, dins el mateix termini, podrà efectuar el requeriment previ previst a l'article 44 de la Llei 29/1998, de 13 de juliol, de la jurisdicció contenciosa administrativa.

P.d. Resolució CMC/254/2010, DOGC 12.2.2010

La directora Territorial

Lina Casanovas i Esclusa

Barcelona, 10 de juny de 2010



Data 11 JUNY 2010

Faig constar que aquesta fotocòpia
reprodueix fidelment l'original.



Expedient 437 K121 NB 2010/5-6374 d'autorització del tractament de restes arqueològiques no extretes a: carrer Joaquim Costa, 1-67 i 2-68, passatge Sant Bernat, 1-5 i 2, carrer Valldonzella, 29-33 i 42-44, carrer Ferlandina, 35-37 i 12-14, carrer Guifré, 1-2 i carrer Carme, 69-73 i 82-84 (Barcelona, Barcelonès), segons el procediment establert en l'article 30 i següents del Decret 78/2002, de 5 de març, del reglament de protecció del patrimoni arqueològic i paleontològic.

Antecedents

1. La Direcció General del Patrimoni Cultural va autoritzar una intervenció arqueològica preventiva de control a la via pública davant les finques del carrer Joaquim Costa, 1-67 i 2-68, passatge Sant Bernat, 1-5 i 2 i carrers Valldonzella, 29-33 i 42-44, Ferlandina, 35-37 i 12-14, Guifré, 1-2 i Carme, 69-73 i 82-84 de Barcelona sota la direcció de Maria Bruna Álvarez Mora (ACTIUM) del 3 de març al 21 de maig de 2010.
2. El 26 d'abril de 2010 s'autoritza un canvi de direcció en favor de Núria Cabañas Anguita (ACTIUM) del 26 d'abril al 21 de maig de 2010.
3. En data 10 de juny de 2010 es van autoritzar un permís de pròrroga i un canvi de direcció en la intervenció arqueològica esmentada, atès que l'anterior directora, Núria Cabañas Anguita (ACTIUM), té altres compromisos professionals. ha renunciat a la direcció, que recaurà en la persona de Oscar de Castro López (ACTIUM), dins els terminis prèviament autoritzats d'excavació.
4. En data 5 de novembre de 2010 es va autoritzar un permís de pròrroga i un canvi de direcció en la intervenció arqueològica esmentada, atès que l'anterior director, Oscar de Castro López (ACTIUM), tenia altres compromisos professionals i va renunciar a la direcció, que va recaure en la persona de Jordi Montlló Bolart (ACTIUM) entre el 8 el 19 de novembre de 2010.

Fets

1. En data 9 de novembre de 2010 (registre d'entrada 002438/0401E) els senyors Xavier Valls i Serra, director general de Foment de Ciutat Vella, S.L., i Ferran Puig i Verdaguer, director del Servei d'Arqueologia del Museu d'Història de Barcelona, van sol·licitar un permís de tractament de restes no extretes a: carrer Joaquim Costa, 1-67 i 2-68, passatge Sant Bernat, 1-5 i 2, carrer Valldonzella, 29-33 i 42-44, carrer Ferlandina, 35-37 i 12-14, carrer Guifré, 1-2, Carme, 69-73 i 82-84 de Barcelona (Barcelonès), sota la direcció de Jordi Montlló Bolart (ACTIUM), dins els terminis prèviament autoritzats d'excavació, del 8 al 19 de novembre de 2010.
2. D'acord amb l'informe arqueològic lliurat, les estructures que es demana poder eliminar, segons s'escaigui, totalment o parcialment són les següents:





UE	Definició	Cronologia	Grau d'afectació
001	Mur	s. XVIII	Total
002	Mur	s. XVIII	Total
005	Restes de paviment	finals s. XVIII - s. XIX	Total
008	Mur	s. XVIII	Parcial(continua més enllà àmbit rasa)
009	Dipòsit	s. XIX	Total
014	Mur	s. XVII - XVIII	Total
015	Mur	s. XVIII -XIX	Total
017	Solera claveguera	s. XIX	Total
023	Sitja	s. XVII o anterior	Parcial(continua més enllà àmbit rasa)
024	Mur	s. XVIII - XIX	Total
029	Sitja	s. XVII	Total
031	Retall indeterminat	s. XVII o posterior	Total
032	Retall indeterminat	s. XVII o posterior	Total
033	Dipòsit	s. XIX	Total
036	Mur	s. XVII - XVIII	Parcial(continua més enllà àmbit rasa)
038	Retall indeterminat	s. XIX	Total
040	Mur	s. XIX	Total
042	Pou	s. XIX	Total
045	Solera claveguera	s. XIX	Total
046	Mur	s. XIX	Total
047	Paviment rajola rectangular dipòsit	s. XIX	Total
063	Mur	Moderna/ contemporània	Parcial
064	Mur	Moderna/ contemporània	Parcial

3. El Museu d'Història de Barcelona, en informe adjunt a la documentació, va informar favorablement l'eliminació total o parcial d'aquestes restes, per la qual cosa no és necessari el tràmit d'audiència.
4. El 10 de novembre de 2010 la tècnica arqueòloga dels Serveis Territorials a Barcelona va emetre informe favorable sobre la sol·licitud esmentada, atès que les restes que es demana poder eliminar no tenen entitat patrimonial que justifiqui la seva posada en valor, la seva documentació ha estat exhaustiva, s'han salvat els seus valors culturals i la seva conservació és incompatible amb el projecte previst.



5. El 11 de novembre de 2010 el Servei d'Arqueologia i Paleontologia va proposar autoritzar la intervenció.

Motivació

Projecte de remodelació del carrer Joaquim Costa amb la finalitat d'instal·lar el sistema pneumàtic de recollida d'escombreries i realitzar el condicionament urbanístic de tot el carrer.

Fonaments de dret

1. Article 47 i següents de la Llei 9/1993, de 30 de setembre, del patrimoni cultural català (DOGC núm. 1807, d'11.10.1993).
2. Article 30 i següents del Decret 78/2002, de 5 de març, del Reglament de protecció del patrimoni arqueològic i paleontològic (DOGC núm. 3594, de 13.3.2002).

Per tot això,

RESOLC

1. **Autoritzar** la realització d'un tractament de restes arqueològiques no extretes d'acord amb les dades i condicions següents:

Lloc de la intervenció: via pública davant les finques del carrer Joaquim Costa, 1-67 i 2-68, passatge Sant Bernat, 1-5 i 2, carrer Valldonzella, 29-33 i 42-44, carrer Ferlandina, 35-37 i 12-14, carrer Guifré, 1-2 i carrer Carme, 69-73 i 82-84 (Barcelona, Barcelonès).

Activitat autoritzada: eliminació tota o parcial, segons s'escaigui, de les estructures relacionades al punt 2 dels Fets.

Persona o institució autoritzada: Foment de Ciutat Vella, S.L., i Museu d'Història de Barcelona.

Lloc de dipòsit provisional de les restes: Museu d'Història de Barcelona.

El tractament autoritzat haurà de ser realitzat sota el control de l'arqueòleg Jordi Montlló Bolart (ACTIUM), dins el permís vigent fins el 19 de novembre de 2010, i d'acord amb les disposicions de la Llei 9/1993, del patrimoni cultural català i del Decret 78/2002, del reglament de protecció del patrimoni arqueològic i paleontològic, així com en els termes descrits en la documentació presentada per a la tramitació de l'expedient.

2. Notificar aquesta resolució, que no exhaureix la via administrativa, a la persona o entitat interessada i comunicar-li que contra aquesta pot interposar-hi recurs d'alçada davant el conseller de Cultura i Mitjans de Comunicació, en el termini d'un mes a comptar de l'endemà de la recepció d'aquesta notificació.





Generalitat de Catalunya
Departament de Cultura i Mitjans de Comunicació
Direcció General del Patrimoni Cultural

Notificar, així mateix, aquesta resolució a l'ajuntament del municipi afectat, i comunicar-li que contra aquesta pot interposar-hi recurs contenciós administratiu davant el Tribunal Superior de Justícia de Catalunya, en el termini de dos mesos a comptar de l'endemà de la recepció d'aquesta notificació. Potestativament, dins el mateix termini, podrà efectuar el requeriment previ previst a l'article 44 de la Llei 29/1998, de 13 de juliol, de la jurisdicció contenciosa administrativa.

Barcelona, 12 de novembre de 2010

Jordi Foca i Armengol
Director general del Patrimoni Cultural

Portaferrissa, 1 (Palau Moja)
08002 Barcelona
Telèfon 933 16 27 40
Fax 933 16 28 25



Generalitat de Catalunya⁴
Departament de Cultura
i Mitjans de Comunicació
Direcció General del Patrimoni Cultural
Servei d'Arqueologia i Paleontologia

Faig constar que aquesta fotocòpia
reprodueix fidelment l'original.

Barcelona, 16 NOV. 2010



Expedient 437 K121 NB 2010/6-6419 d'autorització a la intervenció preventiva al carrer Joaquim Costa, 1-67 i 2-68, passatge Sant Bernat, 1-5 i 2, carrer Valldonzella, 29-33 i 42-44, carrer Ferlandina, 35-37 i 12-14, carrer Guifré, 1-2 i carrer Carme, 69-73 i 82-84 de Barcelona, segons el procediment establert en l'article 14 i següents del Decret 78/2002, de 5 de març, del reglament de protecció del patrimoni arqueològic i paleontològic.

Antecedents

1. La Direcció General del Patrimoni Cultural va autoritzar una intervenció arqueològica preventiva de control a la via pública davant les finques del carrer Joaquim Costa, 1-67 i 2-68, passatge Sant Bernat, 1-5 i 2 i carrers Valldonzella, 29-33 i 42-44, Ferlandina, 35-37 i 12-14, Guifré, 1-2 i Carme, 69-73 i 82-84 de Barcelona sota la direcció de Maria Bruna Álvarez Mora (ACTIUM) del 3 de març al 21 de maig de 2010.
2. El 26 d'abril de 2010 s'autoritza un canvi de direcció en favor de Núria Cabañas Anguita (ACTIUM) del 26 d'abril al 21 de maig de 2010.
3. En data 10 de juny de 2010 es van autoritzar un permís de pròrroga i un canvi de direcció en la intervenció arqueològica que s'està duent a terme a: carrer Joaquim Costa, 1-67 i 2-68, passatge Sant Bernat, 1-5 i 2, carrer Valldonzella, 29-33 i 42-44, carrer Ferlandina, 35-37 i 12-14, carrer Guifré, 1-2, Carme, 69-73 i 82-84 de Barcelona (Barcelonès), atès que l'anterior directora, Núria Cabañas Anguita (ACTIUM), té altres compromisos professionals. ha renunciat a la direcció, que recaurà en la persona de Oscar de Castro López (ACTIUM), dins els terminis prèviament autoritzats d'excavació.
4. En data 8 de novembre de 2010 es va autoritzar un permís de pròrroga i un canvi de direcció en la intervenció arqueològica que s'està duent a terme al carrer Joaquim Costa, 1-67 i 2-68, passatge Sant Bernat, 1-5 i 2, carrer Valldonzella, 29-33 i 42-44, carrer Ferlandina, 35-37 i 12-14, carrer Guifré, 1-2, Carme, 69-73 i 82-84 de Barcelona (Barcelonès), atès que l'anterior director, Oscar de Castro López (ACTIUM), tenia altres compromisos professionals i va renunciar a la direcció, aquesta va recaure en la persona de Jordi Montlló Bolart (ACTIUM) entre el 8 el 19 de novembre de 2010.
5. En data 9 de novembre de 2010 es va autoritzar un permís de tractament de restes dins els terminis prèviament autoritzats d'excavació, del 8 al 19 de novembre de 2010. Les estructures que es demanava eliminar eren una sèrie de murs (UE 001, 002, 008, 014, 015, 024, 036, 040, 046, 063 i 064), diversos retalls indeterminats (UE 031, 032 i 038), dues restes de paviment (UEs 005 i 047), dues soleres de claveguera (UE 017 i 045) i varies sitges i dipòsits (UE 009, 023, 029, 033 i 042)

Muntaner, 221
08036 Barcelona
Telèfon 933 63 28 70
Fax 933 63 28 78



Generalitat de Catalunya
Departament de Cultura
i Mitjans de Comunicació
Serveis Territorials a Barcelona

Data - 3 DES. 2010

Faig constar que aquesta fotocòpia
reprodueix fidelment l'original.



Fets

1. En data 19 de novembre de 2010 (registre d'entrada 002565/0401E) els senyors Xavier Valls i Serra, director general de Foment de Ciutat Vella, S.L. i Ferran Puig i Verdaguer, director del Servei d'Arqueologia del Museu d'Història de Barcelona, van sol·licitar un permís de pròrroga de la intervenció arqueològica que s'està duent a terme al carrer Joaquim Costa, 1-67 i 2-68, passatge Sant Bernat, 1-5 i 2, carrer Valldonzella, 29-33 i 42-44, carrer Ferlandina, 35-37 i 12-14, carrer Guifré, 1-2, Carme, 69-73 i 82-84 de Barcelona (Barcelonès). L'excavació serà duta a terme per l'arqueòleg Jordi Montilló Bolart (ACTIUM), del 22 de novembre al 3 de desembre.
2. El 22 de novembre de 2010 l'arqueòloga dels Serveis Territorials a Barcelona va emetre informe favorable sobre la sol·licitud esmentada.
3. El 22 de novembre de 2010 el Servei d'Arqueologia i Paleontologia va proposar autoritzar la intervenció.

Motivació

Projecte de condicionament urbanístic del carrer Joaquim Costa.

Fonaments de dret

1. Article 47 i següents de la Llei 9/1993, de 30 de setembre, del patrimoni cultural català (DOGC núm. 1807, d'11.10.1993).
2. Article 14 i següents del Decret 78/2002, de 5 de març, del Reglament de protecció del patrimoni arqueològic i paleontològic (DOGC núm. 3594, de 13.3.2002).
3. Decret 136/2008, d'1 de juliol, de reestructuració del Departament de Cultura i Mitjans de Comunicació (DOGC núm. 5170, de 10.7.2008); i Resolució CMC/254/2010, de 8 de gener, de delegació de competències de la persona titular de la Direcció General del Patrimoni Cultural en les persones directores dels Serveis Territorials del Departament de Cultura i Mitjans de Comunicació (DOGC núm. 5566, de 12.2.2010).

Muntaner, 221
08036 Barcelona
Telèfon 933 63 28 70
Fax 933 63 28 78



Generalitat de Catalunya
Departament de Cultura
i Mitjans de Comunicació
Serveis Territorials a Barcelona

Data - 3 DES. 2010

Faig constar que aquesta fotocòpia
reprodueix fidelment l'original.



Per tot això,

RESOLC

1. **Autoritzar** la realització d'una intervenció arqueològica preventiva d'acord amb les dades i condicions següents:

Lloc de la intervenció: via pública davant les finques del carrer Joaquim Costa, 1-67 i 2-68, passatge Sant Bernat, 1-5 i 2, carrer Valldonzella, 29-33 i 42-44, carrer Ferlandina, 35-37 i 12-14, carrer Guifré, 1-2 i carrer Carme, 69-73 i 82-84 de Barcelona.

Persona o institució autoritzada: Foment de Ciutat Vella, S.L. i Museu d'Història de Barcelona.

Direcció de la intervenció arqueològica: Jordi Montlló Bolart (ACTIUM).

Activitat autoritzada: Control i excavació arqueològica.

Termini de realització de la intervenció: del 22 de novembre al 3 de desembre de 2010.

Lloc de dipòsit provisional de les restes: Museu d'Història de Barcelona.

La intervenció arqueològica o paleontològica autoritzada haurà de ser realitzada en els termes descrits en la documentació presentada per a la tramitació de l'expedient i d'acord amb les disposicions de la Llei 9/1993, del patrimoni cultural català, i del Decret 78/2002, del reglament de protecció del patrimoni arqueològic i paleontològic.

El termini de dos anys previst per a la presentació de la memòria, s'entendrà que comença a comptar a partir del dia en què ha finalitzat la intervenció.

2. Notificar aquesta resolució, que no exhaureix la via administrativa, a la persona o entitat interessada i comunicar-li que contra aquesta pot interposar-hi recurs d'alçada davant el conseller de Cultura i Mitjans de Comunicació, en el termini d'un mes a comptar de l'endemà de la recepció d'aquesta notificació.

Notificar, així mateix, aquesta resolució a l'ajuntament del municipi afectat, i comunicar-li que contra aquesta pot interposar-hi recurs contenciós administratiu davant el Tribunal Superior de Justícia de Catalunya, en el termini de dos mesos a comptar de l'endemà de la recepció d'aquesta notificació. Potestativament, dins el mateix termini, podrà efectuar el requeriment previ previst a l'article 44 de la Llei 29/1998, de 13 de juliol, de la jurisdicció contenciosa administrativa.

P.d. Resolució CMC/254/2010, DOGC 12.2.2010

La directora Territorial

Lina Casanovas i Esclusa
Barcelona, 22 de novembre de 2010

Muntaner, 221
08036 Barcelona
Telèfon 933 63 28 70
Fax 933 63 28 78



Generalitat de Catalunya
Departament de Cultura
i Mitjans de Comunicació
Serveis Territorials a Barcelona

Data - 3 DES. 2010

Faig constar que aquesta fotocòpia
reprodueix fidelment l'original.

Intervenció arqueològica

C. Joaquin Costa, 1-6, Pg. Sant Bernat, 1-5 i 2, c. Valldonzella, 29-33
i 42-44, c. Ferlandina, 35-37 i 12-14, c. Guifré, 1-2 i c. Carme, 69-73 i 82-84.
Barcelona, el Barcelonès

Actium®**ANNEX 2. DOCUMENTACIÓ FOTOGRÀFICA**

Intervenció arqueològica

C/ Joaquin Costa, 1-6, Pg. Sant Bernat, 1-5 i 2, c/ Valldonzella, 29-33
i 42-44,c/ Ferlandina,35-37 i 12-14, c/ Guifré, 1-2 i c/ Carme, 69-73 i 82-84.
Barcelona, el Barcelonès

Actium®



FOTO 1. Inici del rebaix mecànic



FOTO 2. Procés de repicat de l'asfalt



FOTO 3. Primers trams de rasa oberts



FOTO 4. Mesures de seguretat per mantenir la rasa oberta

Intervenció arqueològica

C/ Joaquin Costa, 1-6, Pg. Sant Bernat, 1-5 i 2, c/ Valldonzella, 29-33
i 42-44,c/ Ferlandina,35-37 i 12-14, c/ Guifré, 1-2 i c/ Carme, 69-73 i 82-84.
Barcelona, el Barcelonès

Actium®



FOTO 5. Procés de destrucció del prisma de telefònica



FOTO 6. Col·locació el tub RC2



FOTO 7. Estat general de l'obra



FOTO 8. Inici de la rasa a l'altre cantó del col·lector

Intervenció arqueològica

C/ Joaquin Costa, 1-6, Pg. Sant Bernat, 1-5 i 2, c/ Valldonzella, 29-33
i 42-44,c/ Ferlandina,35-37 i 12-14, c/ Guifré, 1-2 i c/ Carme, 69-73 i 82-84.
Barcelona, el Barcelonès

Actium®



FOTO 9. Resultat de la rasa de l'altre cantó del col·lector



FOTO 10. Vista general dels murs UE 02,14 i 36



FOTO 11. Vista general dels murs 01, 02, 15 i 24



FOTO 12. Vista en detall del mur 01 i situat a la seva esquerra el paviment UE 05

Intervenció arqueològica

C/ Joaquin Costa, 1-6, Pg. Sant Bernat, 1-5 i 2, c/ Valldonzella, 29-33
i 42-44, c/ Ferlandina, 35-37 i 12-14, c/ Guifré, 1-2 i c/ Carme, 69-73 i 82-84.
Barcelona, el Barcelonès

Actium®



FOTO 13. Vista en detall de la UE 05



FOTO 14. Estrats UE- 12, 13, 20 i 21, sota la UE 05



FOTO 15. Alçat de la UE 14, una vegada excavades les UE 5, 12, 13, 20 i 21



FOTO 16. Alçat de la UE 01, adossat al mur UE 14

Intervenció arqueològica

C/ Joaquin Costa, 1-6, Pg. Sant Bernat, 1-5 i 2, c/ Valldonzella, 29-33
i 42-44,c/ Ferlandina,35-37 i 12-14, c/ Guifré, 1-2 i c/ Carme, 69-73 i 82-84.
Barcelona, el Barcelonès

Actium®



FOTO 17. Destrucció dels murs UE 01 i 02



FOTO 18. Vista general dels murs UE 14 i 36



FOTO 19. Sitja UE-23



FOTO 20. Claveguera UE-07

Intervenció arqueològica

C/ Joaquin Costa, 1-6, Pg. Sant Bernat, 1-5 i 2, c/ Valldonzella, 29-33
i 42-44,c/ Ferlandina,35-37 i 12-14, c/ Guifré, 1-2 i c/ Carme, 69-73 i 82-84.
Barcelona, el Barcelonès

Actium®



FOTO 21. Localització del dipòsit UE-09



FOTO 22. Detall dels esglaons del dipòsit UE-09



FOTO 23. Aturada d'excavació del dipòsit UE-09)



FOTO 24. Localització del dipòsit UE-11

Intervenció arqueològica

C/ Joaquin Costa, 1-6, Pg. Sant Bernat, 1-5 i 2, c/ Valldonzella, 29-33
i 42-44,c/ Ferlandina,35-37 i 12-14, c/ Guifré, 1-2 i c/ Carme, 69-73 i 82-84.
Barcelona, el Barcelonès

Actium®



FOTO 25. Localització de la sitja UE-29



FOTO 26. Final d'excavació de la sitja 2 UE-29



FOTO 27. Localització del dipòsit UE-33



FOTO 28. Fons del dipòsit UE 33

Intervenció arqueològica

C/ Joaquin Costa, 1-6, Pg. Sant Bernat, 1-5 i 2, c/ Valldonzella, 29-33
i 42-44,c/ Ferlandina,35-37 i 12-14, c/ Guifré, 1-2 i c/ Carme, 69-73 i 82-84.
Barcelona, el Barcelonès

Actium®



FOTO 29. Vista de detall del pou UE 43 i del mur UE 46



FOTO 30. Vista de detall del pou UE 43 i del mur UE 46



FOTO 31. Vista de detall de la planta del mur UE 46



FOTO 32. Vista aèria del mur UE-40

Intervenció arqueològica

C/ Joaquin Costa, 1-6, Pg. Sant Bernat, 1-5 i 2, c/ Valldonzella, 29-33
i 42-44,c/ Ferlandina,35-37 i 12-14, c/ Guifré, 1-2 i c/ Carme, 69-73 i 82-84.
Barcelona, el Barcelonès

Actium®



FOTO 33. Vista general del mur UE-40



FOTO 34. Detall aeri de la planta del mur UE 40



FOTO 35. Vista general dels murs UE-63 i UE-64



FOTO 36. Vista general dels murs UE-63 i UE-64

Intervenció arqueològica

C/ Joaquin Costa, 1-6, Pg. Sant Bernat, 1-5 i 2, c/ Valldonzella, 29-33
i 42-44,c/ Ferlandina,35-37 i 12-14, c/ Guifré, 1-2 i c/ Carme, 69-73 i 82-84.
Barcelona, el Barcelonès

Actium®



FOTO 37. Vista aèria del mur UE-63 i un tros del UE-64



FOTO 38. Vista frontal de la cara SE del mur UE-63



FOTO 39. Desmuntatge del mur UE 64



FOTO 40. Carrer del Carme, UE-57

Intervenció arqueològica

C/ Joaquin Costa, 1-6, Pg. Sant Bernat, 1-5 i 2, c/ Valldonzella, 29-33
i 42-44,c/ Ferlandina,35-37 i 12-14, c/ Guifré, 1-2 i c/ Carme, 69-73 i 82-84.
Barcelona, el Barcelonès

Actium®



FOTO 41. Carrer del Carme UE-58



FOTO 42. Vista general de la rasa



FOTO 43. Continuació del mur UE-64



FOTO 44. Continuació del mur UE-64

Intervenció arqueològica

C/ Joaquin Costa, 1-6, Pg. Sant Bernat, 1-5 i 2, c/ Valldonzella, 29-33
i 42-44,c/ Ferlandina,35-37 i 12-14, c/ Guifré, 1-2 i c/ Carme, 69-73 i 82-84.
Barcelona, el Barcelonès

Actium®



FOTO 45. Detall del tall del mur UE-64



FOTO 46. Vista general de la rasa del c. Ferlandina



FOTO 47. Vista general de la rasa del c. Ferlandina



FOTO 48. Carrer Ferlandina, mur UE-67

Intervenció arqueològica

C/ Joaquin Costa, 1-6, Pg. Sant Bernat, 1-5 i 2, c/ Valldonzella, 29-33
i 42-44,c/ Ferlandina,35-37 i 12-14, c/ Guifré, 1-2 i c/ Carme, 69-73 i 82-84.
Barcelona, el Barcelonès

Actium®



FOTO 49. Detall del mur UE-67



FOTO 50. Desmuntatge del mur UE 67



FOTO 51. c. Ferlandina, claveguera UE 69



FOTO 52. c. Ferlandina, detall claveguera UE 69

Intervenció arqueològica

C/ Joaquin Costa, 1-6, Pg. Sant Bernat, 1-5 i 2, c/ Valldonzella, 29-33
i 42-44,c/ Ferlandina,35-37 i 12-14, c/ Guifré, 1-2 i c/ Carme, 69-73 i 82-84.
Barcelona, el Barcelonès

Actium®



FOTO 53. c. Ferlandina, detall claveguera UE 69



FOTO 54. c. Ferlandina, detall claveguera UE 69



FOTO 55. c. Ferlandina, UE 71



FOTO 56. Localització murs UE 72 i 74

Intervenció arqueològica

C/ Joaquin Costa, 1-6, Pg. Sant Bernat, 1-5 i 2, c/ Valldonzella, 29-33
i 42-44,c/ Ferlandina,35-37 i 12-14, c/ Guifré, 1-2 i c/ Carme, 69-73 i 82-84.
Barcelona, el Barcelonès

Actium®



FOTO 57. Localització murs UE 72 i 74



FOTO 58. Detall, UE 72



FOTO 59. Detall, UE 72



FOTO 60. Detall en planta del mur UE 74i

Intervenció arqueològica

C/ Joaquin Costa, 1-6, Pg. Sant Bernat, 1-5 i 2, c/ Valldonzella, 29-33
i 42-44,c/ Ferlandina,35-37 i 12-14, c/ Guifré, 1-2 i c/ Carme, 69-73 i 82-84.
Barcelona, el Barcelonès

Actium®



FOTO 61. Vista general del mur UE 74



FOTO 62. Vista general de la ubicació de la rasa per a la construcció d'un embornal a la cantonada dels carrers Torres i Amat amb Joaquin Costa



FOTO 63. Paviments UE 79 (a dalt), 78 (en primer terme) i els murs UE 80 i 81

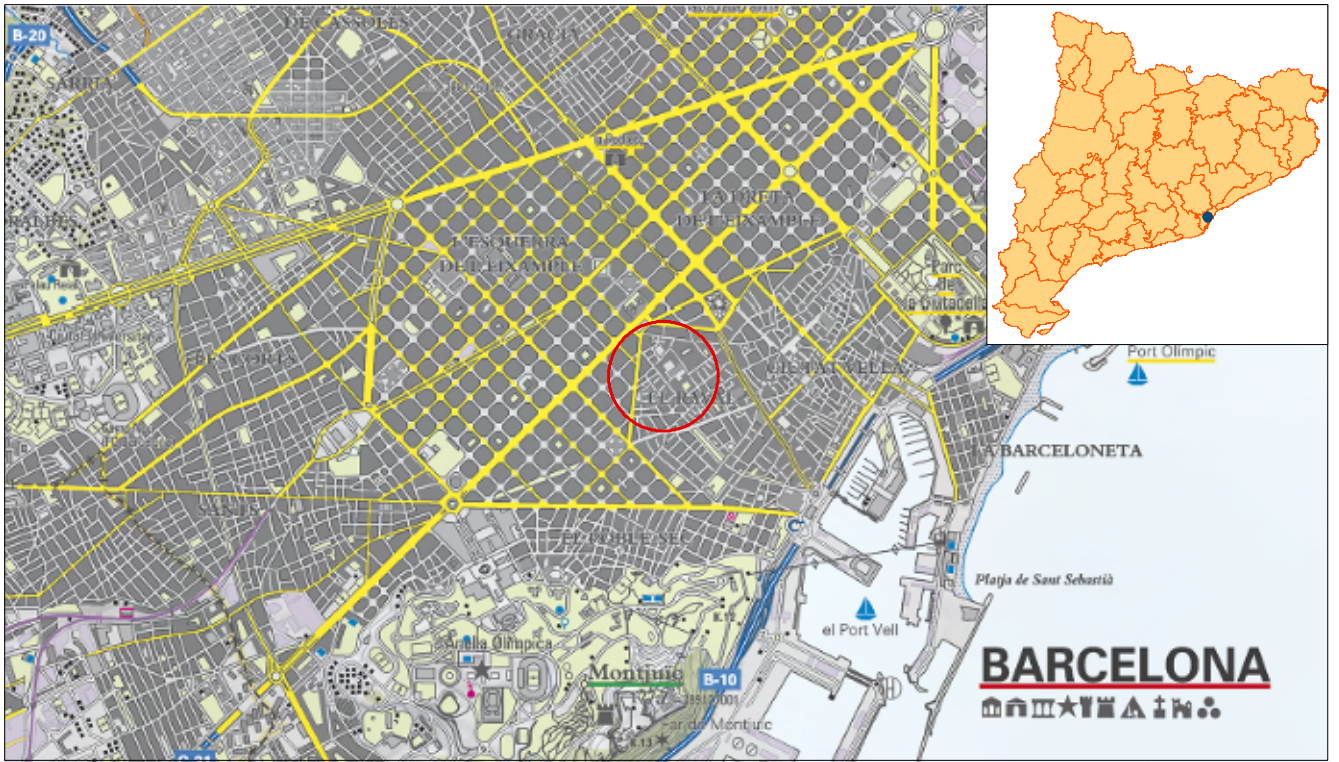


FOTO 64. Detall de mur de càrrega o paret mitgera UE 81

Intervenció arqueològica

C. Joaquin Costa, 1-6, Pg. Sant Bernat, 1-5 i 2, c. Valldonzella, 29-33
i 42-44, c. Ferlandina, 35-37 i 12-14, c. Guifré, 1-2 i c. Carme, 69-73 i 82-84.
Barcelona, el Barcelonès

Actium®**ANNEX 3. DOCUMENTACIÓ PLANIMÈTRICA**

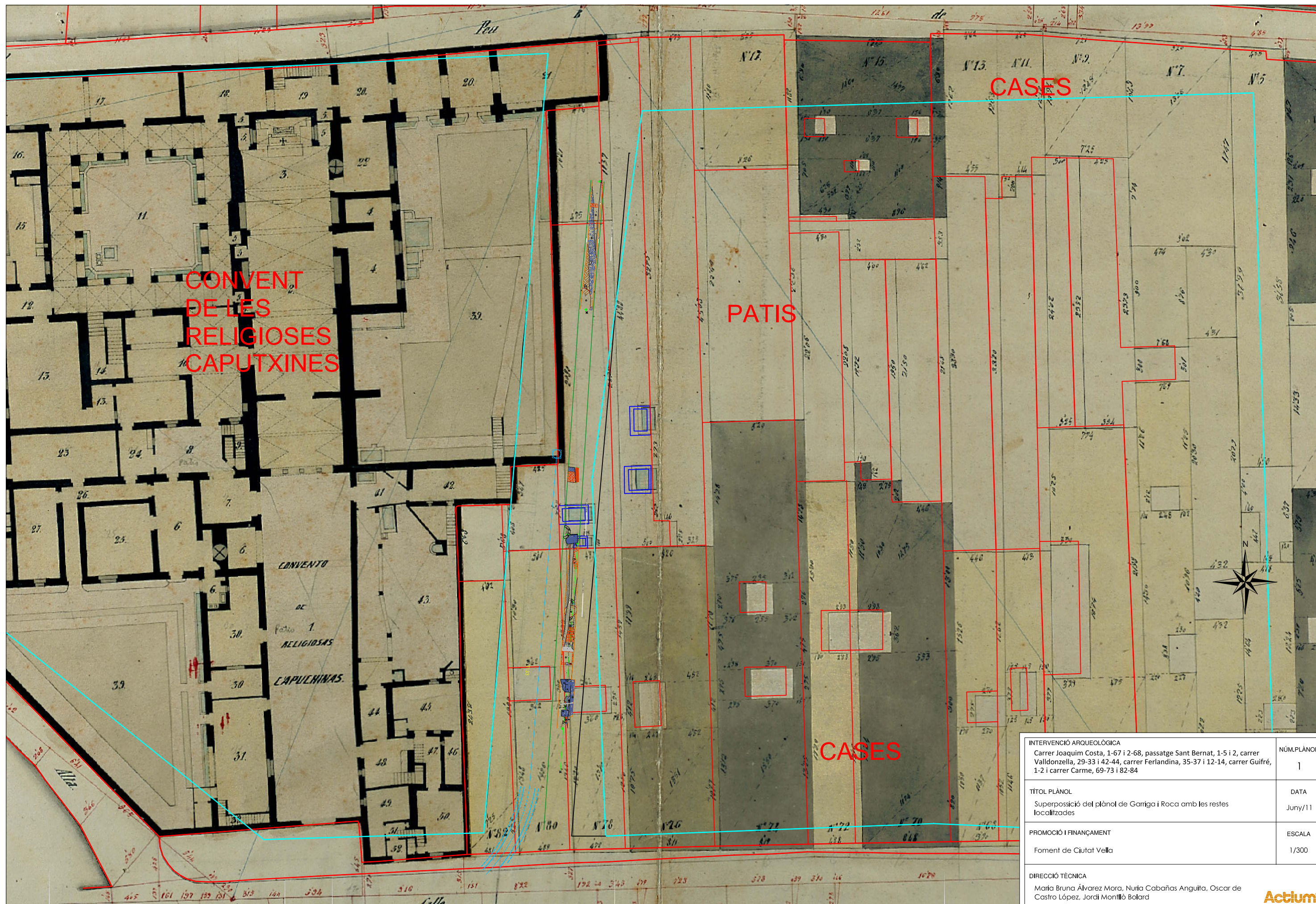


Mapa topogràfic Escala 1:50.000

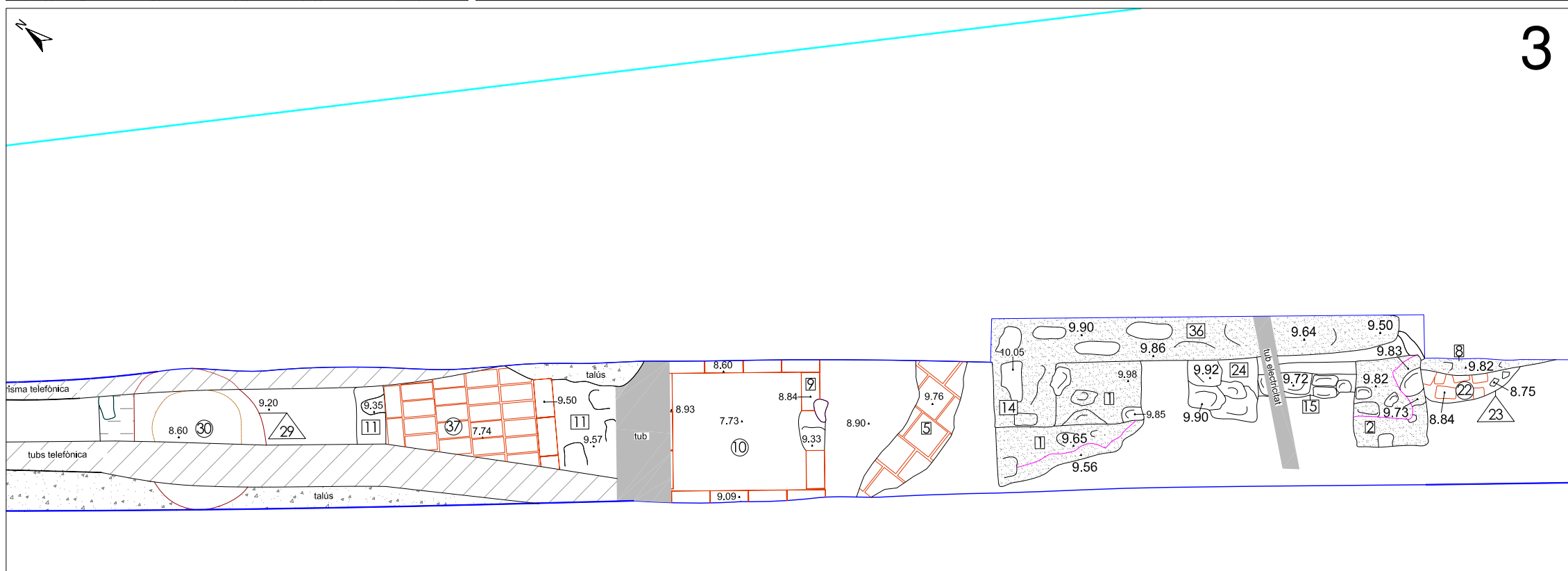
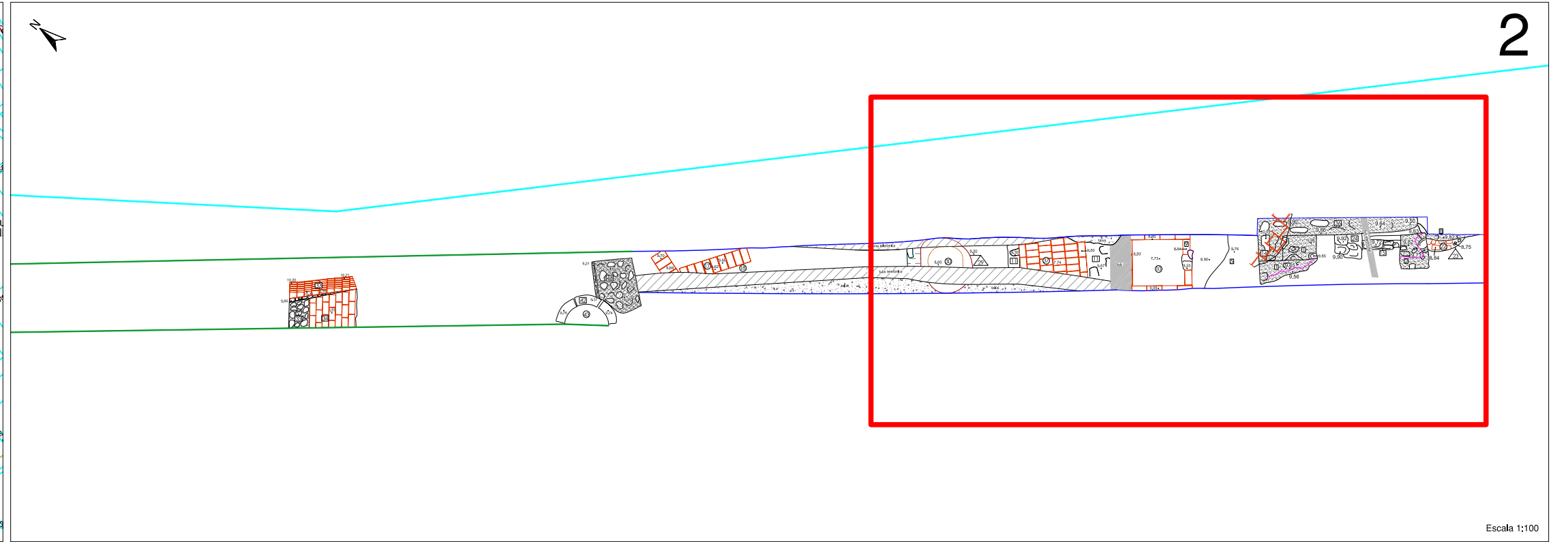
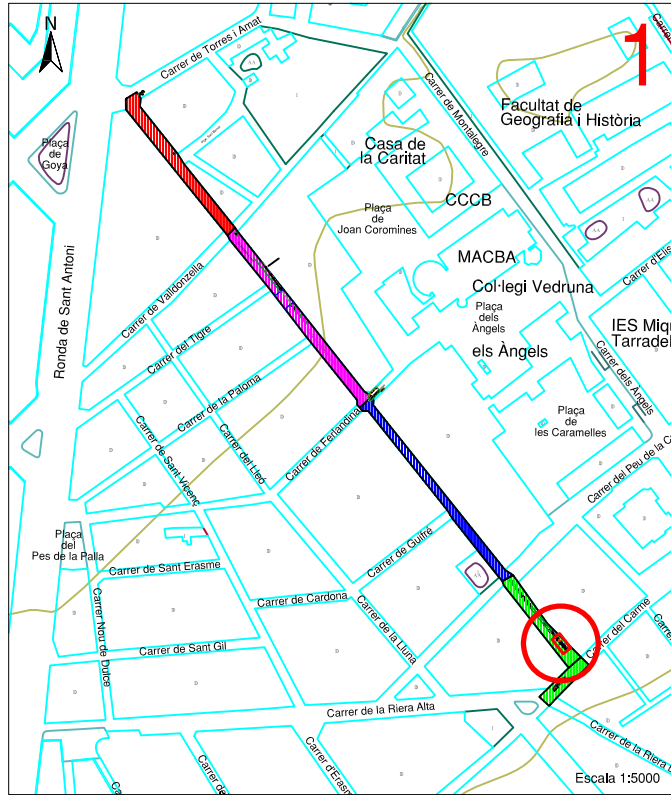


Ortofotomatge Escala 1:5.000

INTERVENCIÓ ARQUEOLÒGICA Carrer Joaquim Costa, 1-67 i 2-68, passatge Sant Bernat, 1-5 i 2, carrer Vallonzella, 29-33 i 42-44, carrer Femandina, 35-37 i 12-14, carrer Guifré, 1-2 i carrer Carne, 69-73 i 82-84		TÍTOL DEL PLÀNOL Situació de la Intervenció		CODI 07/10	NÚM. PLÀNOL 0
PROMOCIÓ I FINANÇAMENT Foment de Ciutat Vella	DIRECCIÓ TÈCNICA M. Bruna Álvarez Mora, Nuria Cabañas Anguita Oscar de Castro López, Jordi Montlló Bolard	ESCALA 1:50.000 1:5.000	DATA 06/11	Actium®	



INTERVENCIÓ ARQUEOLÒGICA Carrer Joaquim Costa, 1-67 i 2-68, passatge Sant Bernat, 1-5 i 2, carrer Valldonzella, 29-33 i 42-44, carrer Ferlandina, 35-37 i 12-14, carrer Guifré, 1-2 i carrer Carme, 69-73 i 82-84	NÚM.PLÀNOL 1
TÍTOL PLÀNOL Superposició del plànol de Garriga i Roca amb les restes localitzades	DATA Juny/11
PROMOCIÓ I FINANÇAMENT Foment de Ciutat Vella	ESCALA 1/300
DIRECCIÓ TÈCNICA Mària Bruna Álvarez Mora, Núria Cabañas Anguita, Oscar de Castro López, Jordi Montllibó Bolard	

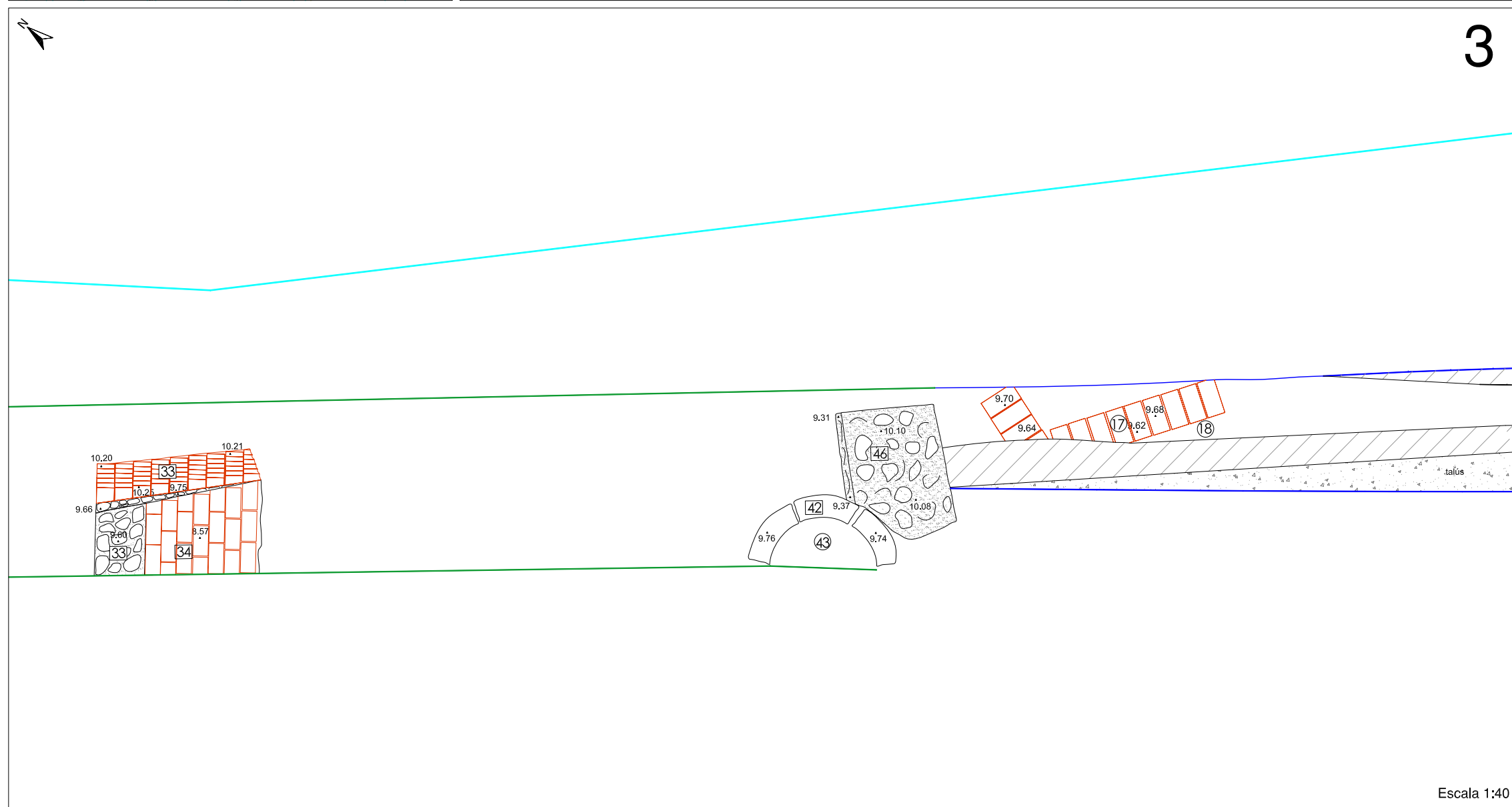
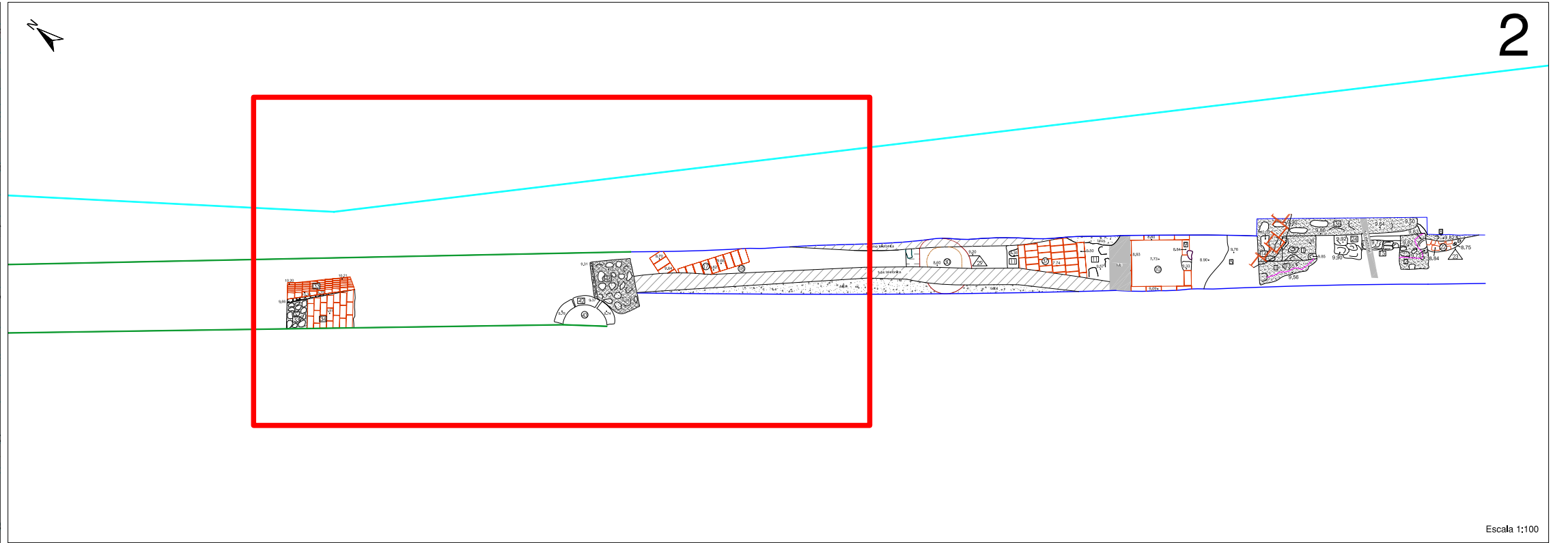
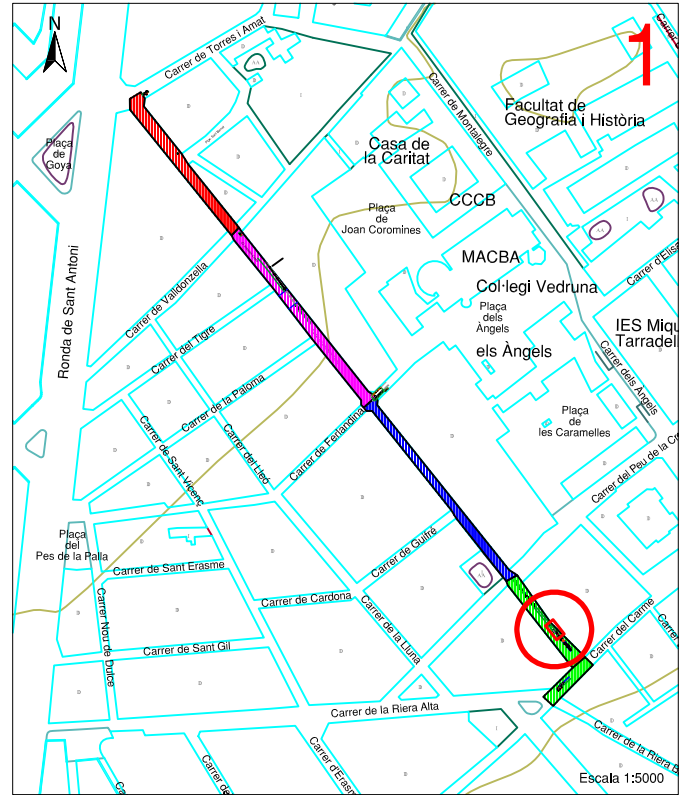


3

- LLEGENDA GRÀFICA
- Tram 1
 - Tram 2
 - Tram 3
 - Tram 4

INTERVENCIÓ ARQUEOLÒGICA Carrer Joaquim Costa, 1-67 i 2-68, passatge Sant Bernat, 1-5 i 2, carrer Valldonzella, 29-33 i 42-44, carrer Ferlandina, 35-37 i 12-14, carrer Guifré, 1-2 i carrer Carme, 69-73 i 82-84	NÚM.PLÀNOL 2a
TÍTOL PLÀNOL Restes documentades al Tram 1 Sector B	DATA Juny/11
PROMOCIÓ I FINANÇAMENT Foment de Ciutat Vella	CODI 07/10
DIRECCIÓ TÈCNICA Mària Bruna Álvarez Mora, Nuria Cabañas Anguita, Oscar de Castro López, Jordi Montlló Bolard	





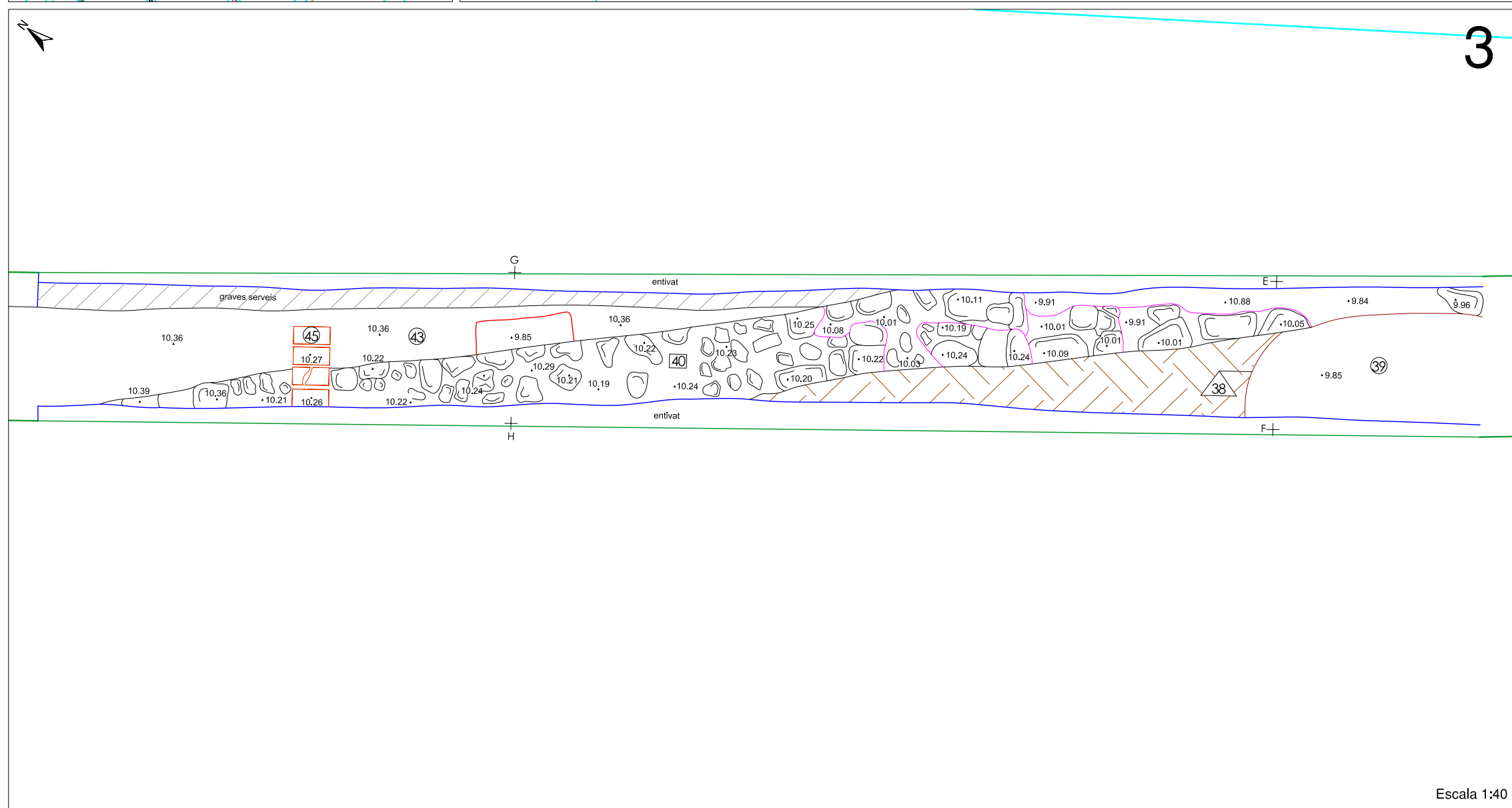
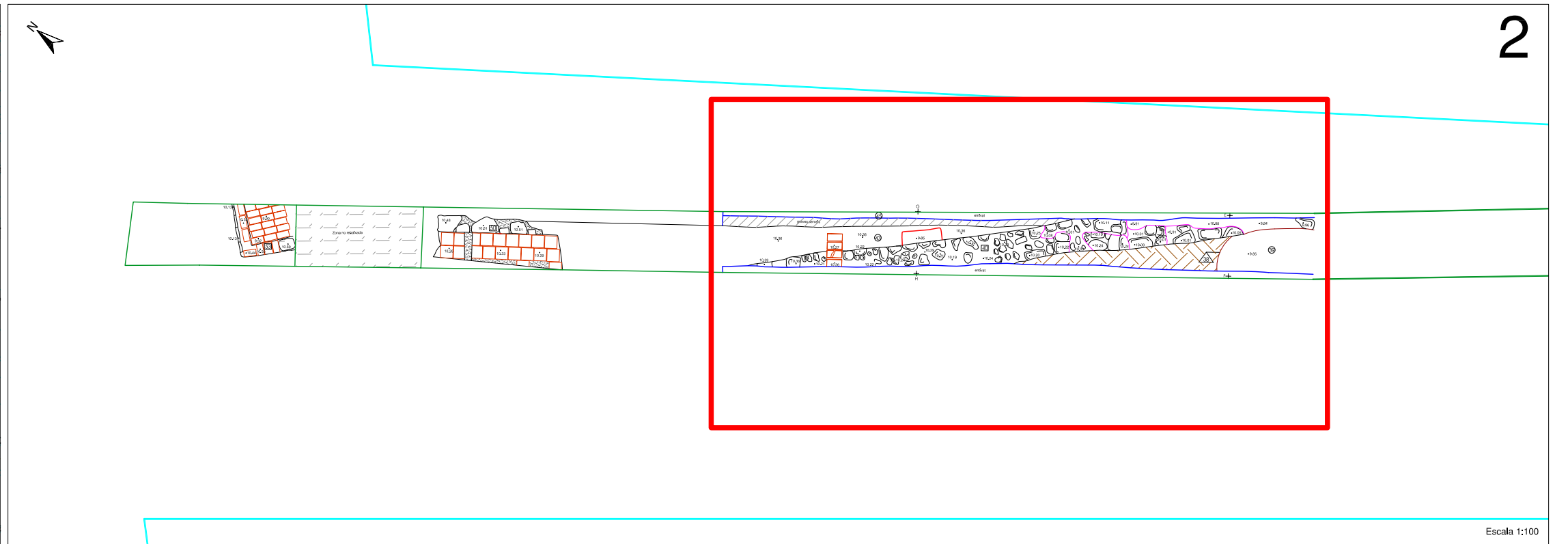
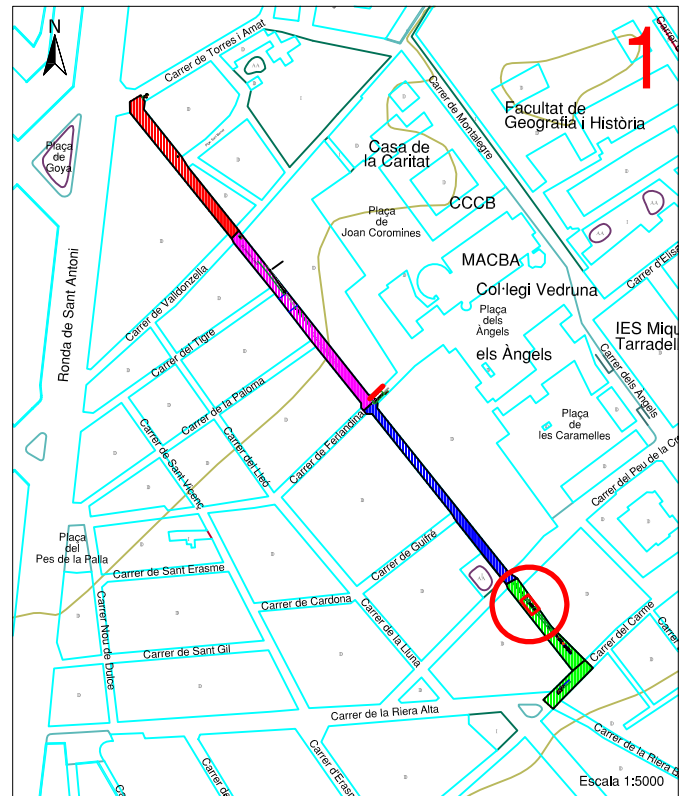
3

LLEGENDA GRÀFICA

- Tram 1
- Tram 2
- Tram 3
- Tram 4

INTERVENCIÓ ARQUEOLÒGICA Carrer Joaquim Costa, 1-67 i 2-68, passatge Sant Bernat, 1-5 i 2, carrer Valldonzella, 29-33 i 42-44, carrer Ferlandina, 35-37 i 12-14, carrer Guifré, 1-2 i carrer Carme, 69-73 i 82-84	NÚM.PLÀNOL 2b
TÍTOL PLÀNOL Restes documentades al Tram 1 Sector B	DATA Juny/11
PROMOCIÓ I FINANÇAMENT Foment de Ciutat Vella	CODI 07/10
DIRECCIÓ TÈCNICA Mària Bruna Àlvarez Mora, Núria Cabañas Anguita, Oscar de Castro López, Jordi Montlló Bolard	

Escaleta 1:40

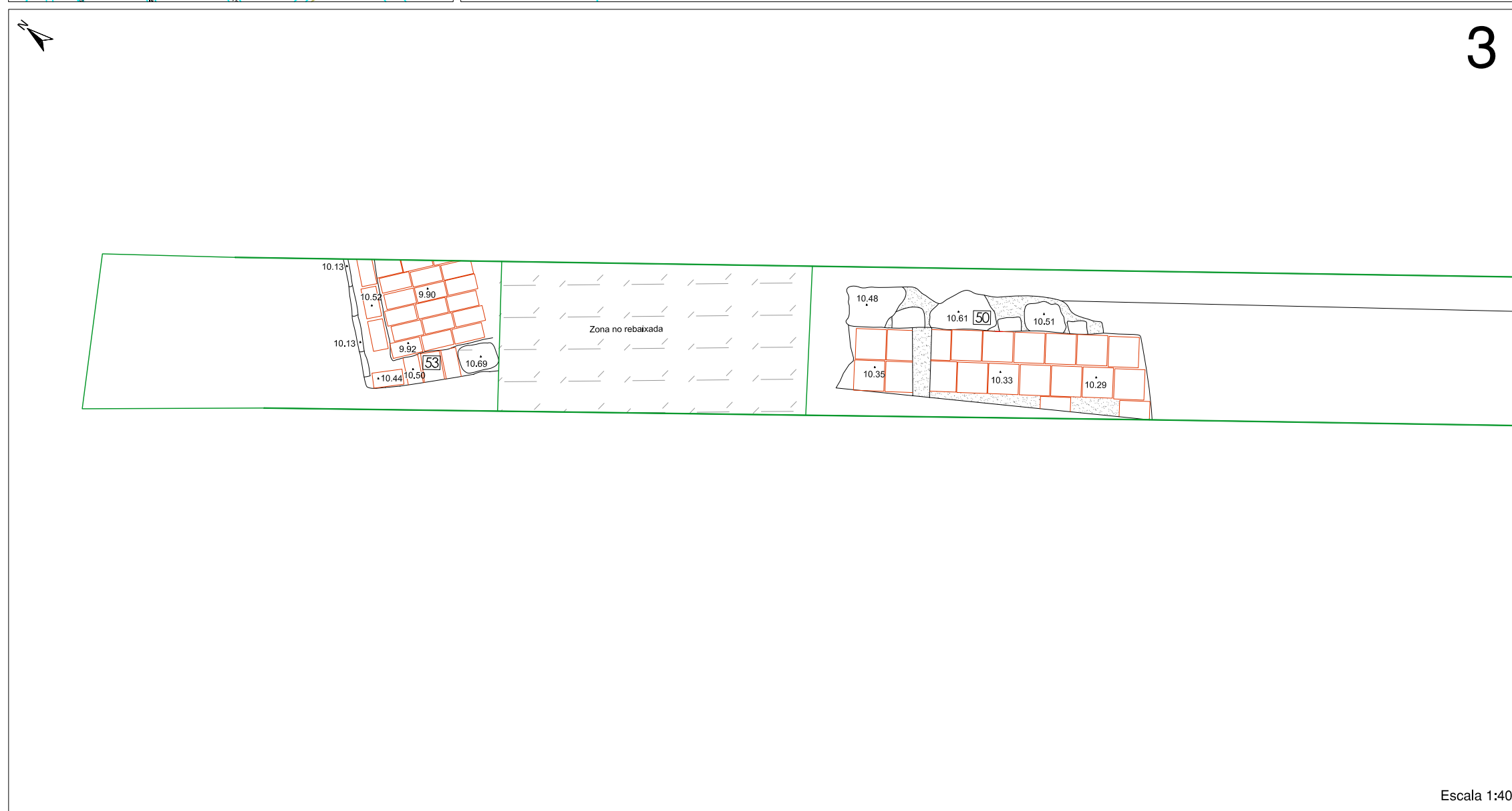
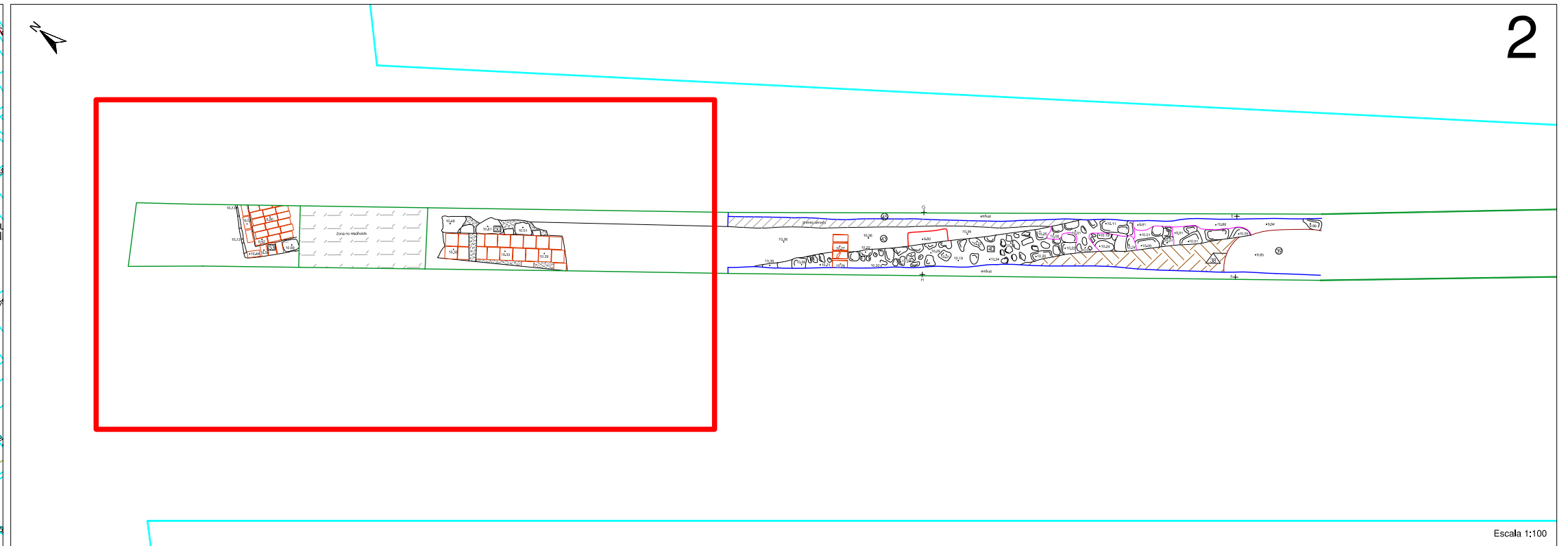
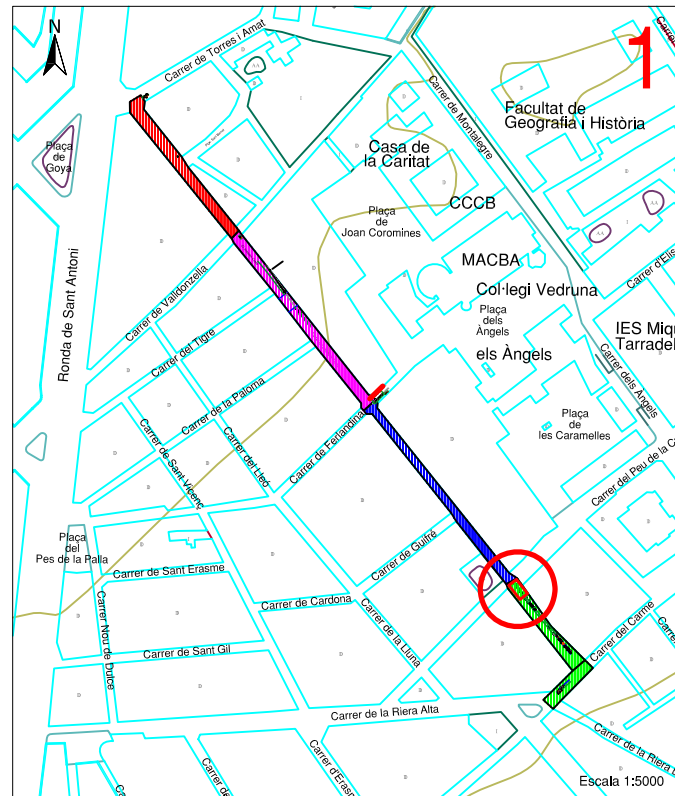


LLEGENDA GRÀFICA	
	Tram 1
	Tram 2
	Tram 3
	Tram 4

INTERVENCIÓ ARQUEOLÒGICA Carrer Joaquim Costa, 1-67 i 2-68, passatge Sant Bernat, 1-5 i 2, carrer Valldonzella, 29-33 i 42-44, carrer Ferlandina, 35-37 i 12-14, carrer Guifré, 1-2 i carrer Carme, 69-73 i 82-84	NÚM.PLÀNOL 2c
TÍTOL PLÀNOL Restes documentades al Tram 1 Sector B	DATA Juny/11
PROMOCIÓ I FINANÇAMENT Foment de Ciutat Vella	CODI 07/10
DIRECCIÓ TÈCNICA Maria Bruna Álvarez Mora, Nuria Cabañas Anguita, Oscar de Castro López, Jordi Montlló Bolard	

Escala 1:40

Actium



3

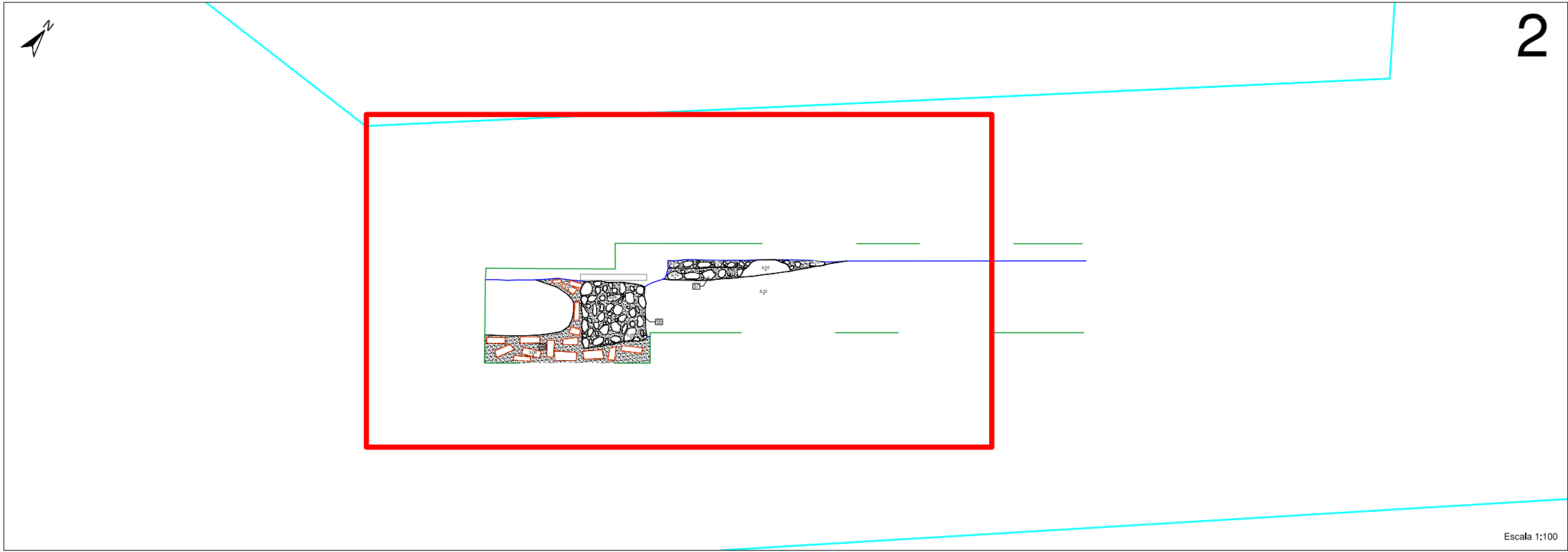
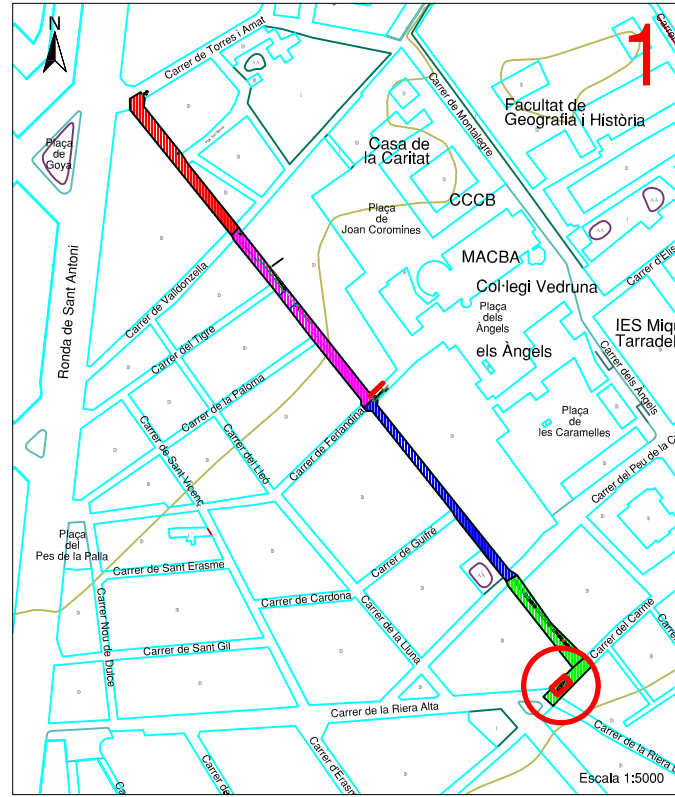
LLEGENDA GRÀFICA

- Tram 1
- Tram 2
- Tram 3
- Tram 4

INTERVENCIÓ ARQUEOLÒGICA Carrer Joaquim Costa, 1-67 i 2-68, passatge Sant Bernat, 1-5 i 2, carrer Valldonzella, 29-33 i 42-44, carrer Ferlandina, 35-37 i 12-14, carrer Guifré, 1-2 i carrer Carme, 69-73 i 82-84	NÚM.PLÀNOL 2d
TÍTOL PLÀNOL Restes documentades al Tram 1 Sector B	DATA Juny/11
PROMOCIÓ I FINANÇAMENT Foment de Ciutat Vella	CODI 07/10
DIRECCIÓ TÈCNICA Mària Bruna Álvarez Mora, Nuria Cabañas Anguita, Oscar de Castro López, Jordi Montlló Bolard	

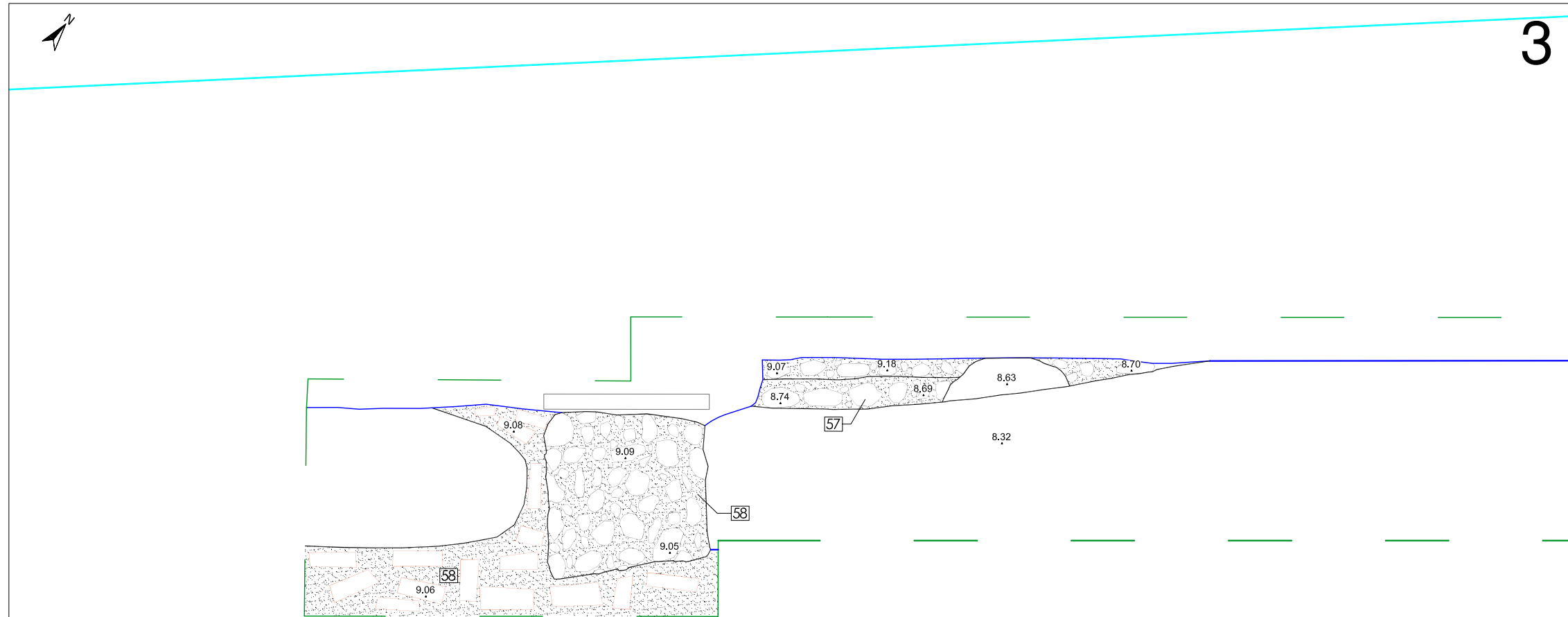
Escala 1:40

Actium



2

Escala 1:100



3


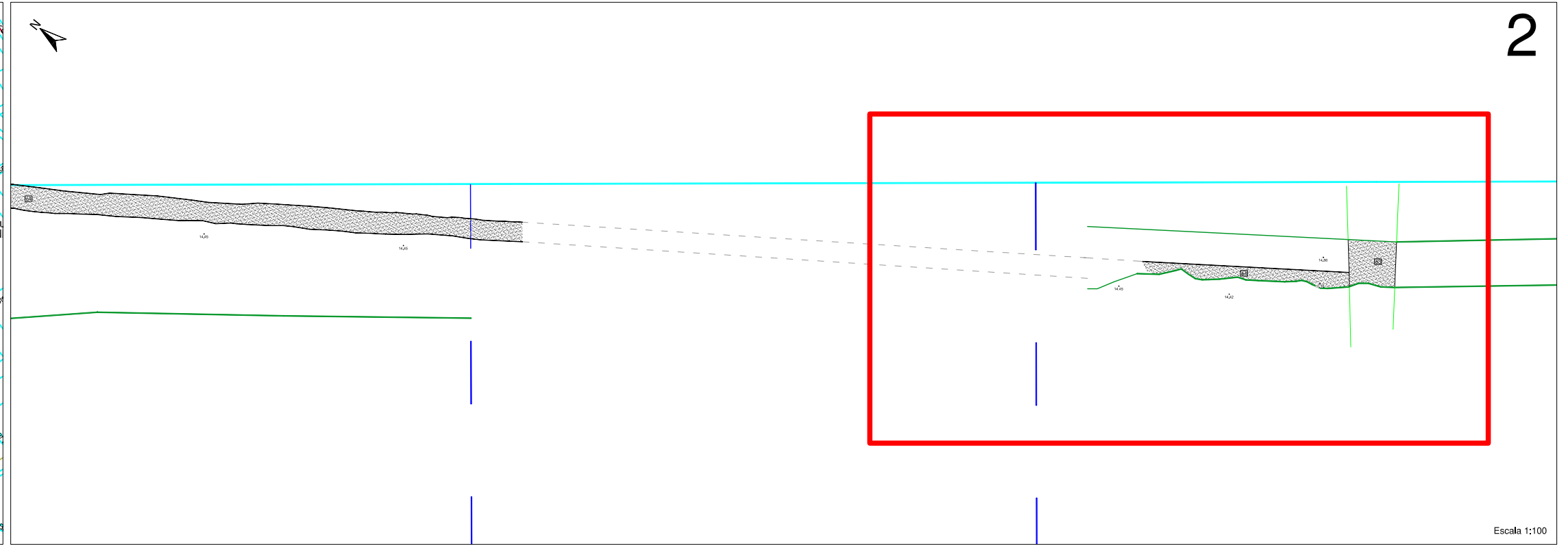
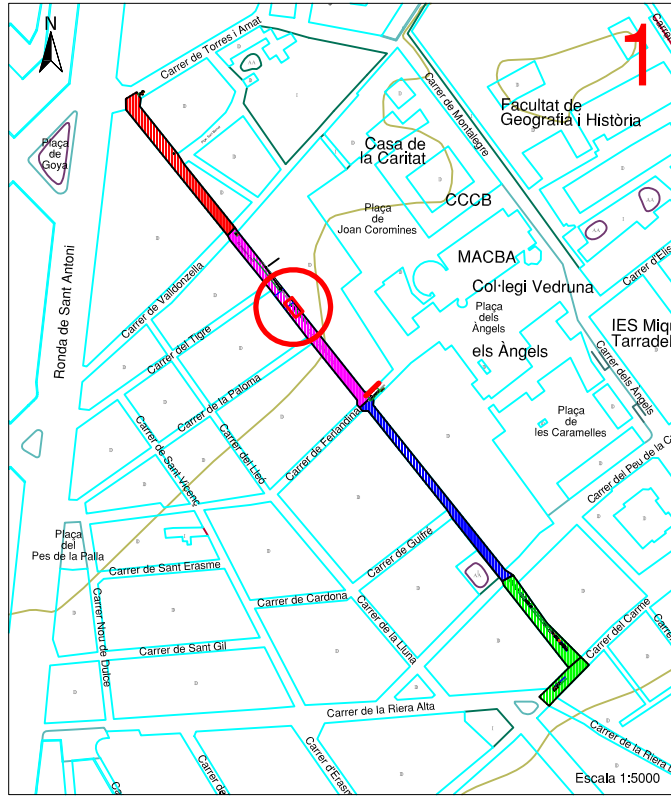
Escala 1:40

LLEGENDA GRÀFICA

- Tram 1
- Tram 2
- Tram 3
- Tram 4

<p>INTERVENCIÓ ARQUEOLÒGICA Carrer Joaquim Costa, 1-67 i 2-68, passatge Sant Bernat, 1-5 i 2, carrer Valldonzella, 29-33 i 42-44, carrer Ferlandina, 35-37 i 12-14, carrer Guifré, 1-2 i carrer Carme, 69-73 i 82-84</p>	<p>NÚM.PLÀNOL 2e</p>
<p>TÍTOL PLÀNOL Restes documentades al Tram 1 sector A</p>	<p>DATA Juny/11</p>
<p>PROMOCIÓ I FINANÇAMENT Foment de Ciutat Vella</p>	<p>CODI 07/10</p>
<p>DIRECCIÓ TÈCNICA Maria Bruna Álvarez Mora, Nuria Cabañas Anguita, Oscar de Castro López, Jordi Montlló Bolard</p>	





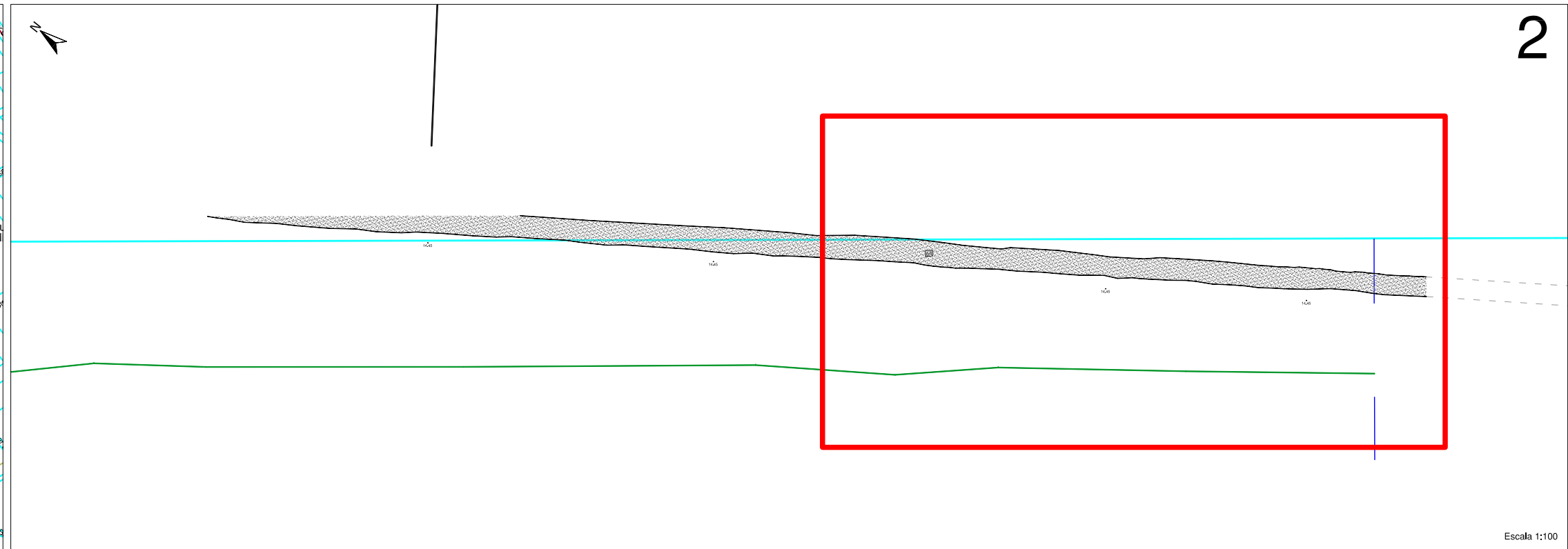
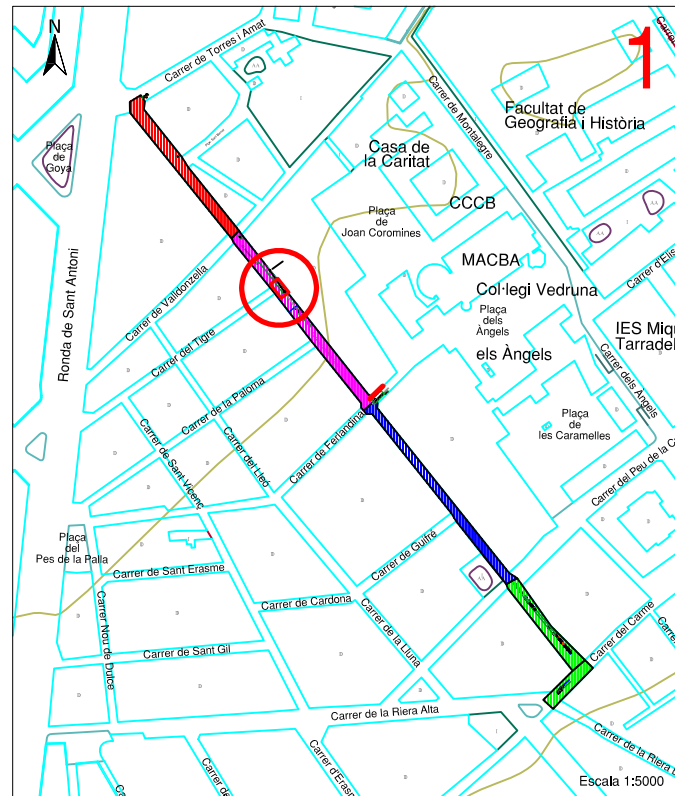
3

LLEGENDA GRÀFICA

- Tram 1
- Tram 2
- Tram 3
- Tram 4


INTERVENCIÓ ARQUEOLÒGICA Carrer Joaquim Costa, 1-67 i 2-68, passatge Sant Bernat, 1-5 i 2, carrer Valldonzella, 29-33 i 42-44, carrer Ferlandina, 35-37 i 12-14, carrer Guifré, 1-2 i carrer Carme, 69-73 i 82-84	NÚM.PLÀNOL 3a
TÍTOL PLÀNOL Restes documentades al Tram 3	DATA Juny/11
PROMOCIÓ I FINANÇAMENT Foment de Ciutat Vella	CODI 07/10
DIRECCIÓ TÈCNICA Maria Bruna Álvarez Mora, Nuria Cabañas Anguita, Oscar de Castro López, Jordi Montlló Bolard	





2





Escala 1:100



3

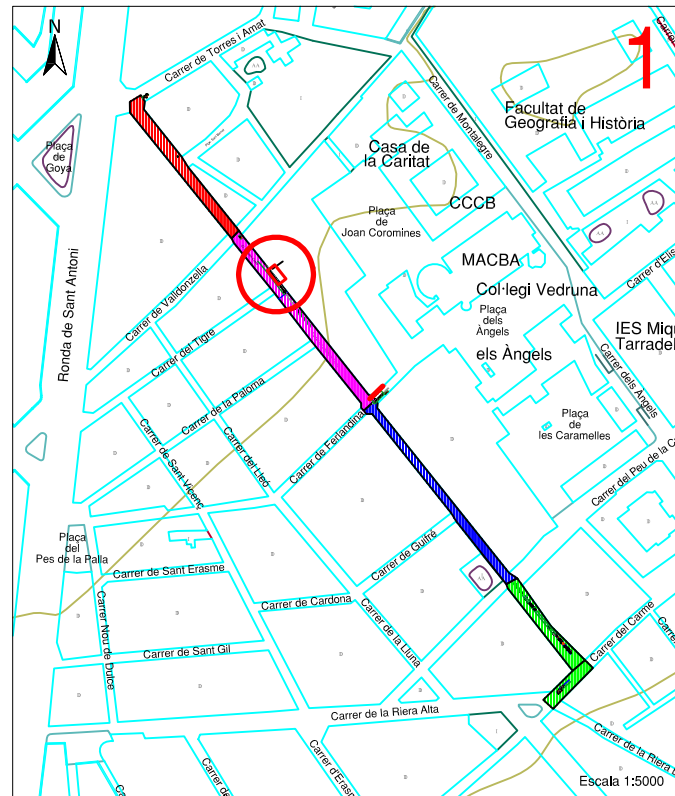
Escala 1:40

LLEGENDA GRÀFICA

-  Tram 1
-  Tram 2
-  Tram 3
-  Tram 4


INTERVENCIÓ ARQUEOLÒGICA Carrer Joaquim Costa, 1-67 i 2-68, passatge Sant Bernat, 1-5 i 2, carrer Valldonzella, 29-33 i 42-44, carrer Ferlandina, 35-37 i 12-14, carrer Guifré, 1-2 i carrer Carme, 69-73 i 82-84	NÚM.PLÀNOL 3b
TÍTOL PLÀNOL Restes documentades al Tram 3b	DATA Juny/11
PROMOCIÓ I FINANÇAMENT Foment de Ciutat Vella	CODI 07/10
DIRECCIÓ TÈCNICA Maria Bruna Álvarez Mora, Nuria Cabañas Anguita, Oscar de Castro López, Jordi Montlló Bolard	





2

Escala 1:100



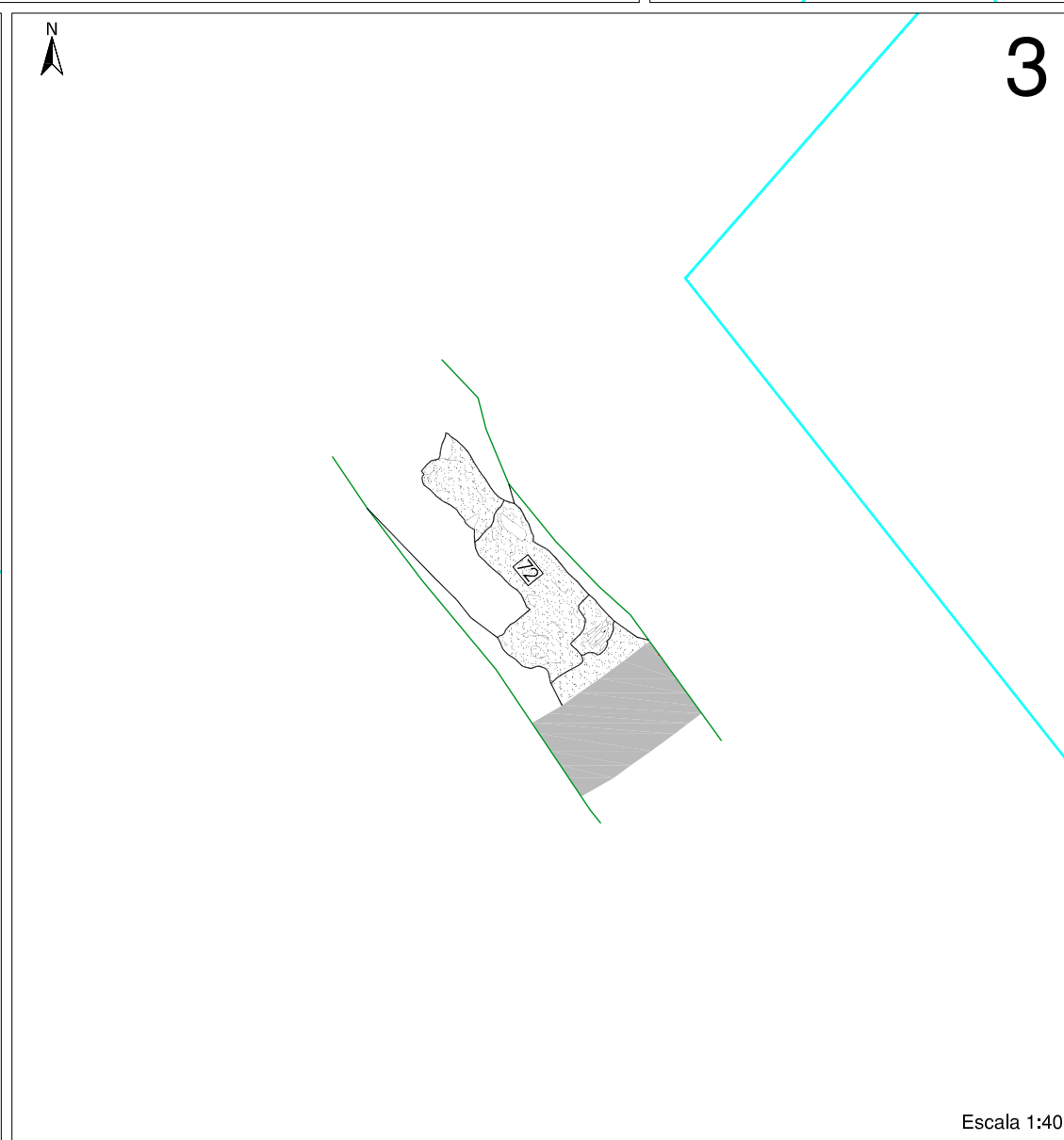
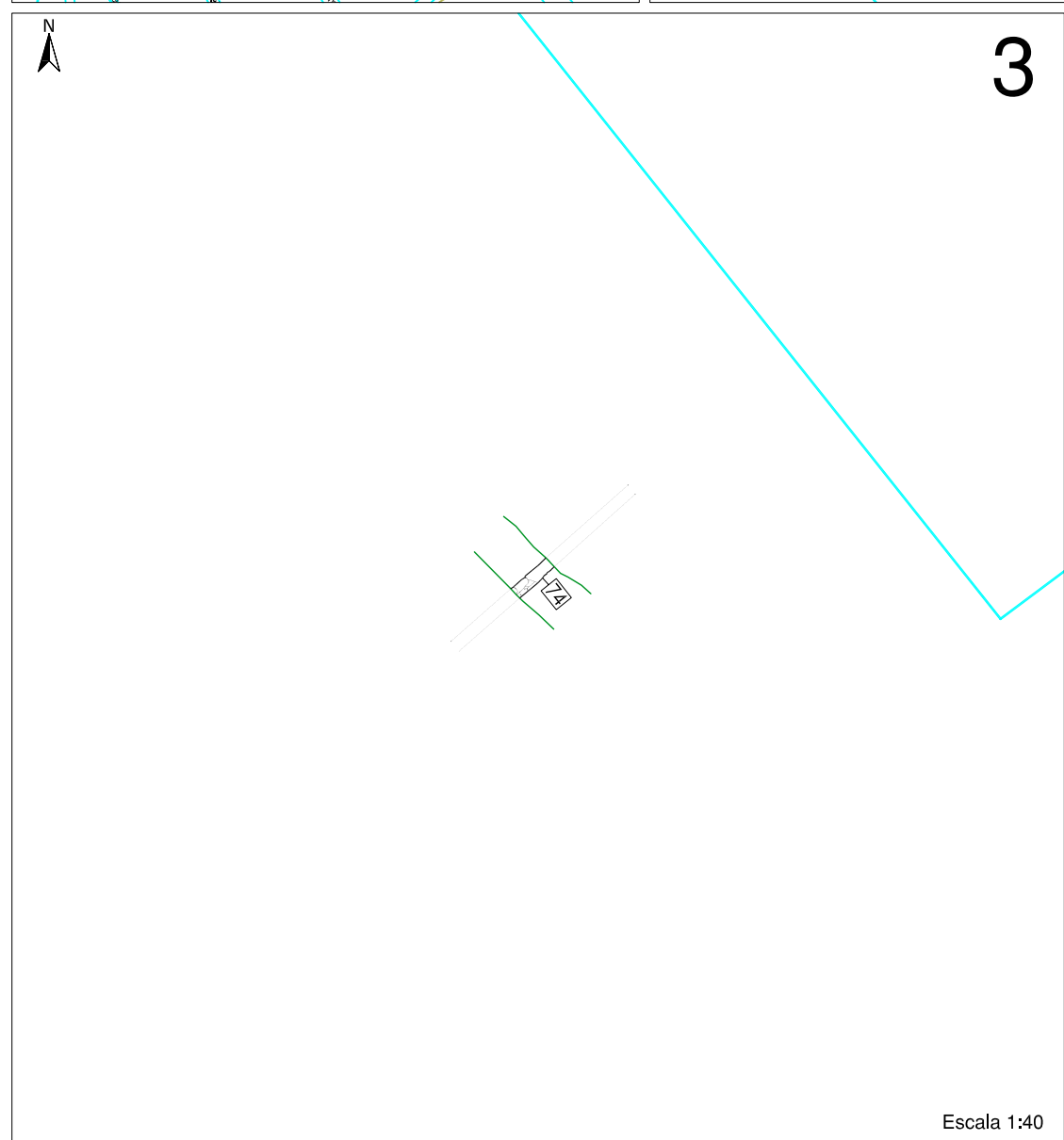
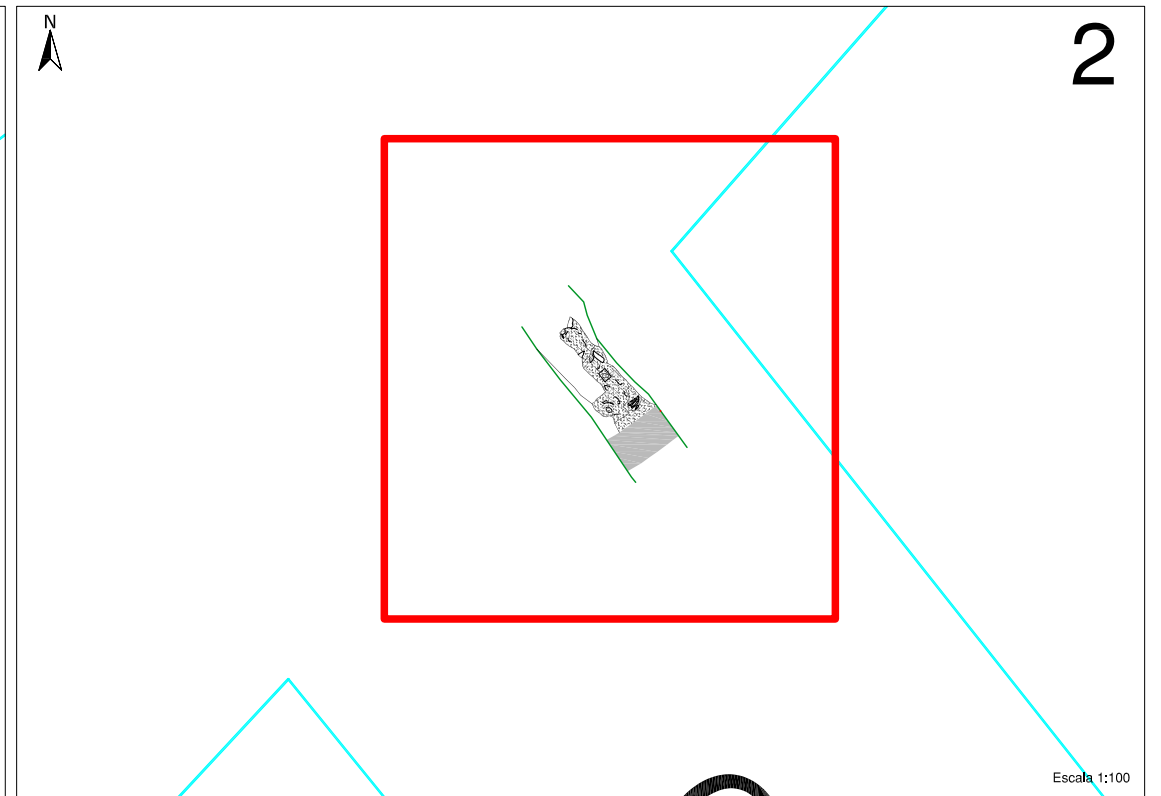
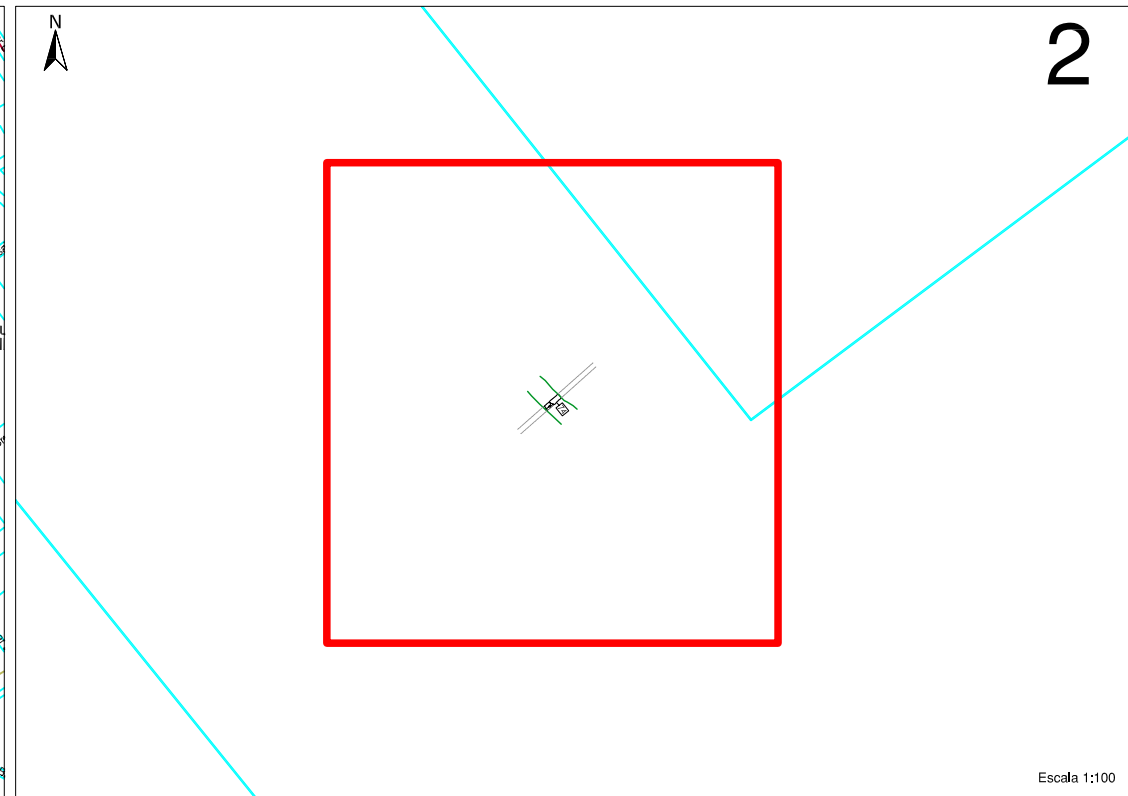
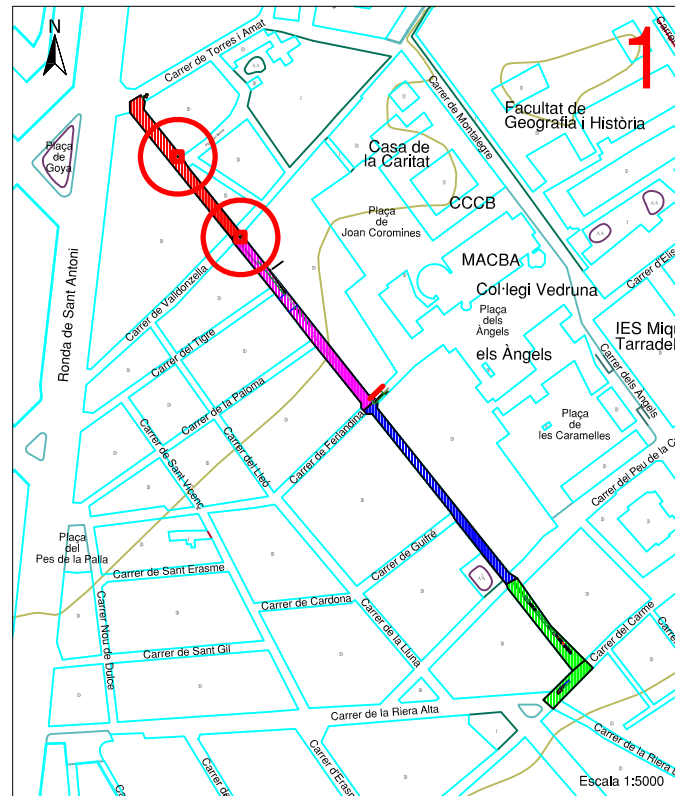
3

Escala 1:40

LLEGENDA GRÀFICA	
	Tram 1
	Tram 2
	Tram 3
	Tram 4

INTERVENCIÓ ARQUEOLÒGICA Carrer Joaquim Costa, 1-67 i 2-68, passatge Sant Bernat, 1-5 i 2, carrer Valldonzella, 29-33 i 42-44, carrer Ferlandina, 35-37 i 12-14, carrer Guifré, 1-2 i carrer Carme, 69-73 i 82-84	NÚM.PLÀNOL 3c
TÍTOL PLÀNOL Restes documentades al Tram 3b (cont).	DATA Juny/11
PROMOCIÓ I FINANÇAMENT Foment de Ciutat Vella	CODI 07/10
DIRECCIÓ TÈCNICA Maria Bruna Álvarez Mora, Nuria Cabañas Anguita, Oscar de Castro López, Jordi Montlló Bolard	





LLEGENDA GRÀFICA

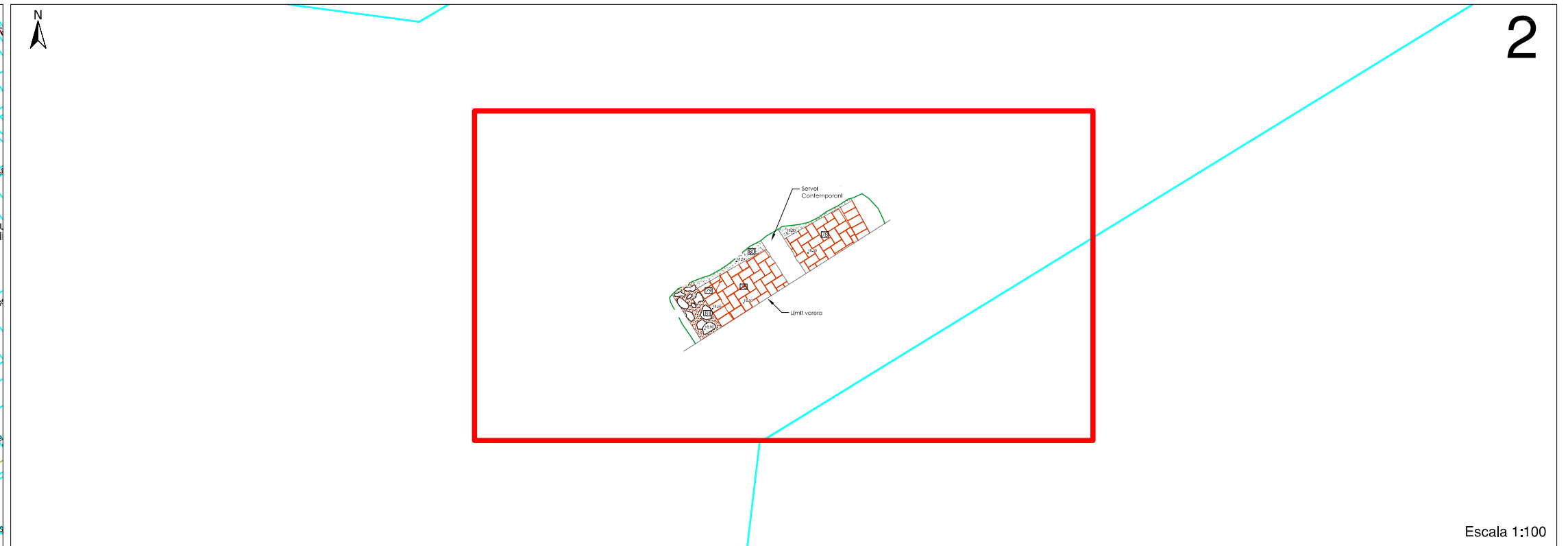
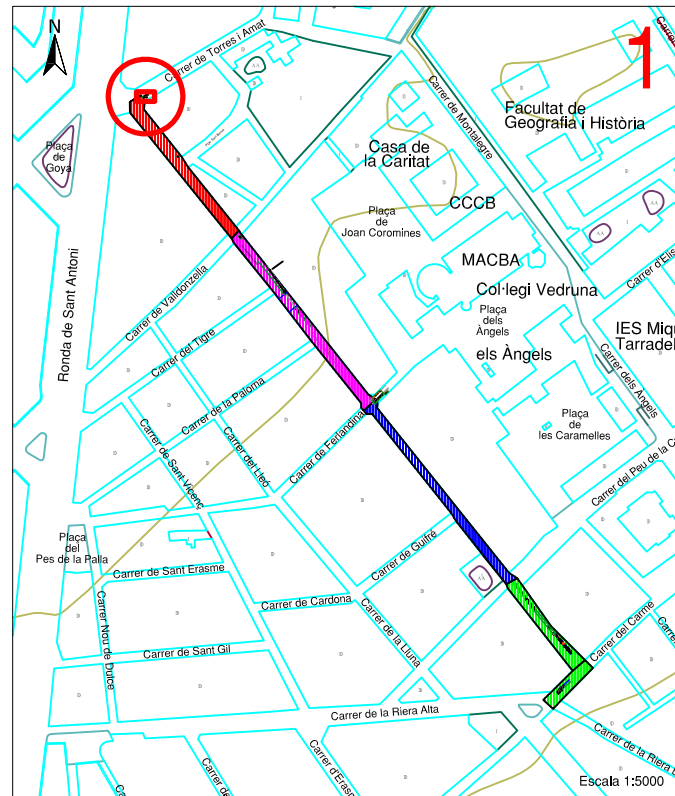
- Tram 1
- Tram 2
- Tram 3
- Tram 4

INTERVENCIÓ ARQUEOLÒGICA Carrer Joaquim Costa, 1-67 i 2-68, passatge Sant Bernat, 1-5 i 2, carrer Valldonzella, 29-33 i 42-44, carrer Ferlandina, 35-37 i 12-14, carrer Guifré, 1-2 i carrer Carme, 69-73 i 82-84	NÚM.PLÀNOL 5
TÍTOL PLÀNOL Restes documentades al Tram 4	DATA Juny/11
PROMOCIÓ I FINANÇAMENT Foment de Ciutat Vella	CODI 07/10
DIRECCIÓ TÈCNICA Maria Bruna Álvarez Mora, Nuria Cabañas Anguita, Oscar de Castro López, Jordi Montlló Bolard	

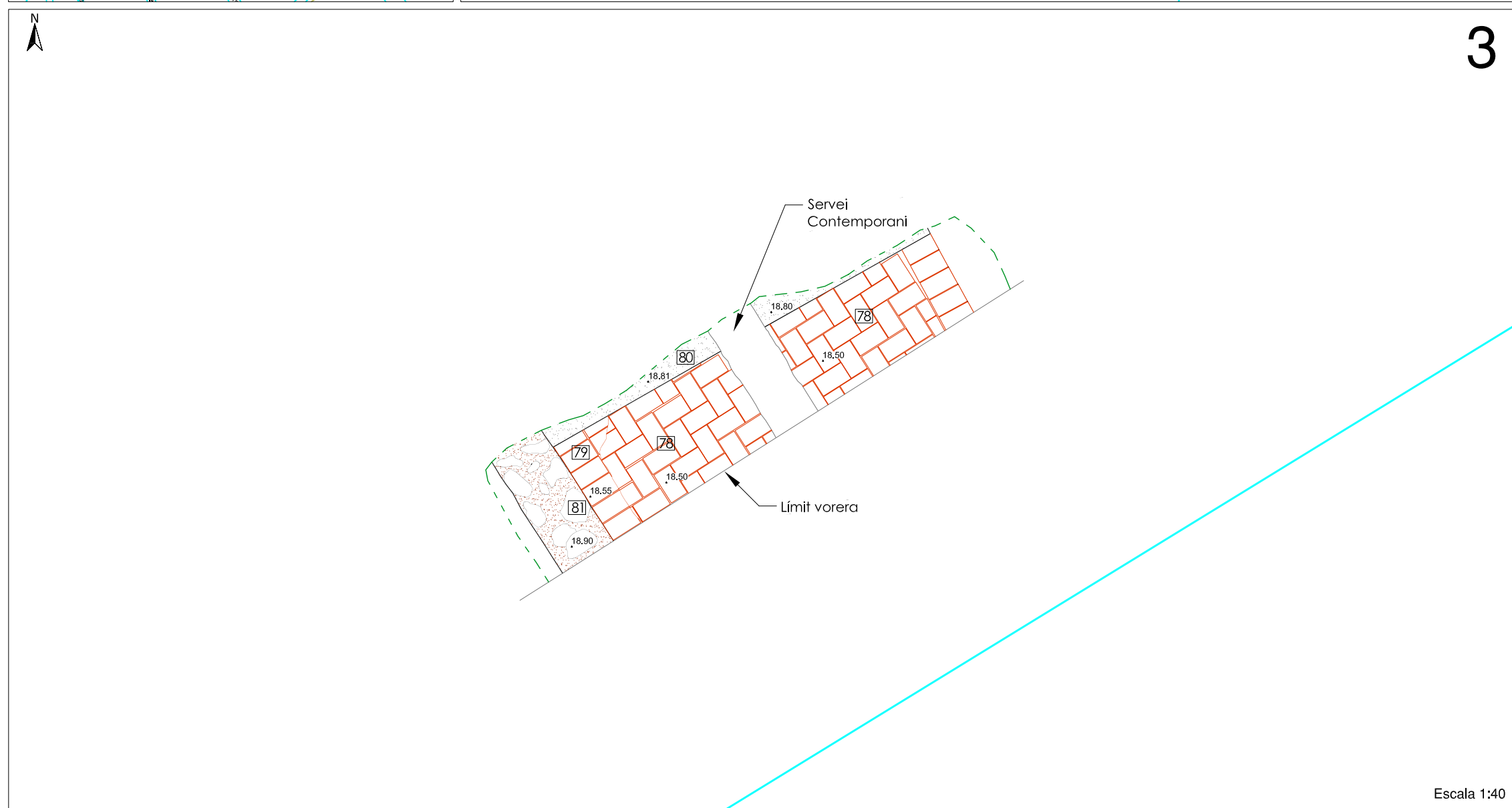
Escala 1:40

Escala 1:40





Escala 1:100

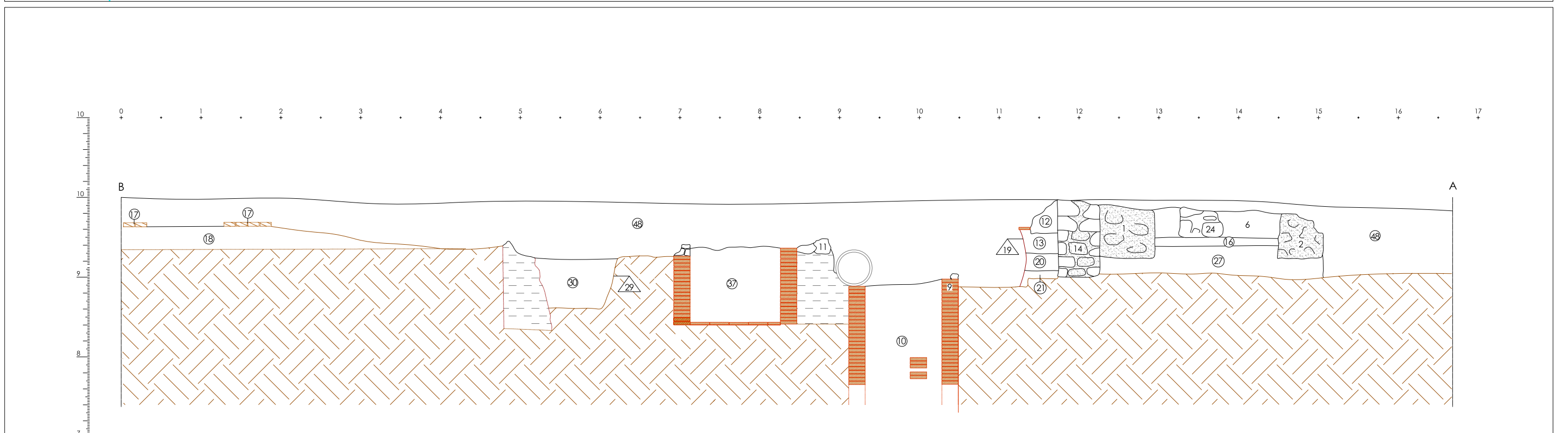
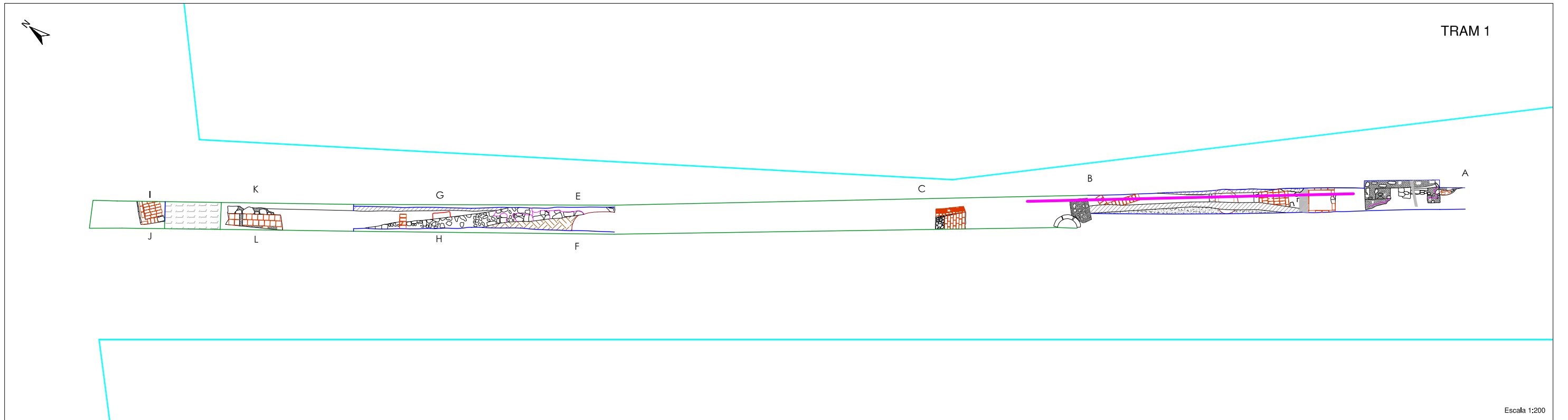


Escala 1:40

- LLEGENDA GRÀFICA
- Tram 1
 - Tram 2
 - Tram 3
 - Tram 4

INTERVENCIÓ ARQUEOLÒGICA Carrer Joaquim Costa, 1-67 i 2-68, passatge Sant Bernat, 1-5 i 2, carrer Valldonzella, 29-33 i 42-44, carrer Ferlandina, 35-37 i 12-14, carrer Guifré, 1-2 i carrer Carme, 69-73 i 82-84	NÚM.PLÀNOL 6
TÍTOL PLÀNOL Planta 4. Restes documentades al Carrer de Torres i Amat	DATA Juny/11
PROMOCIÓ I FINANÇAMENT Foment de Ciutat Vella	CODI 07/10
DIRECCIÓ TÈCNICA Mària Bruna Àlvarez Mora, Nuria Cabañas Anguita, Oscar de Castro López, Jordi Montlló Bolard	

Actlum

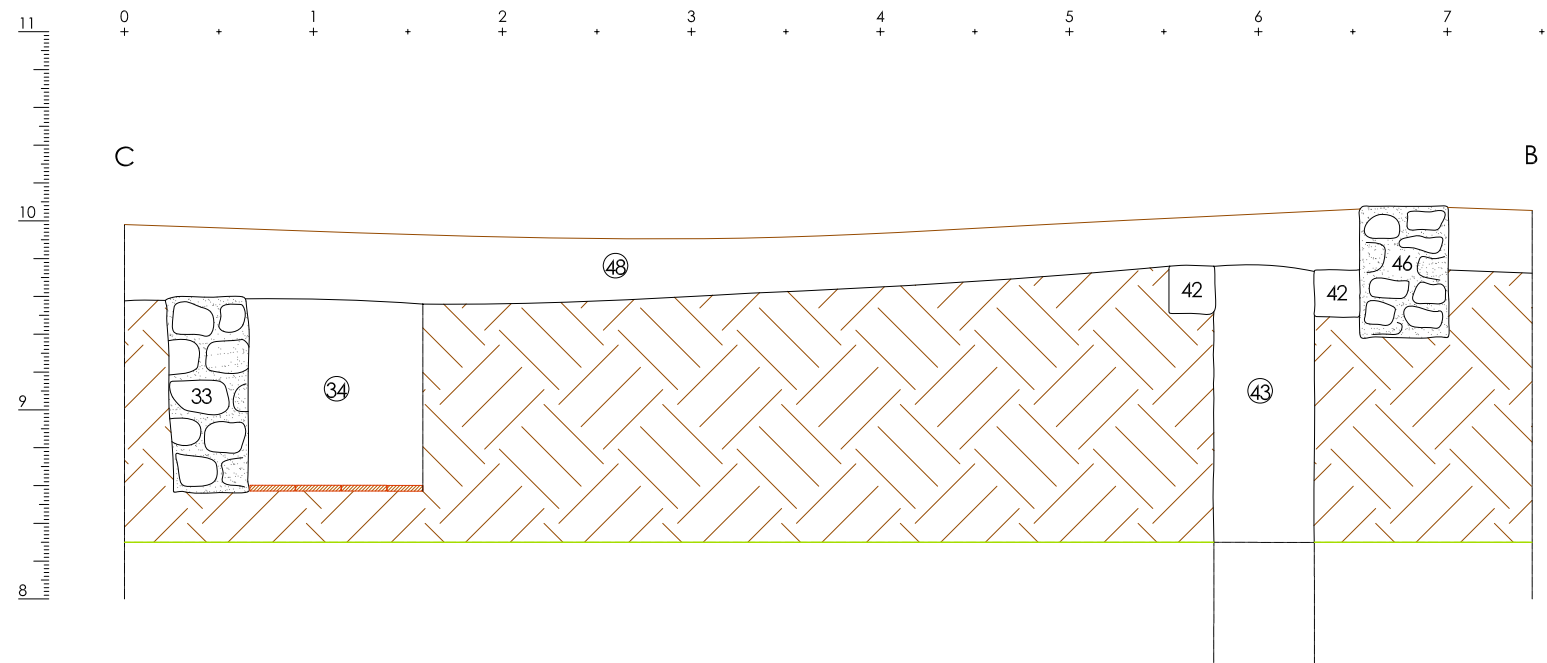


INTERVENCIÓ ARQUEOLÒGICA Carrer Joaquim Costa, 1-67 i 2-68, passatge Sant Bernat, 1-5 i 2, carrer Valldonzella, 29-33 i 42-44, carrer Ferlandina, 35-37 i 12-14, carrer Guifré, 1-2 i carrer Carme, 69-73 i 82-84	NÚM.PLÀNOL 7
TÍTOL PLÀNOL Secció restes documentades al tram 1. Eix A - B	DATA Juny/11
PROMOCIÓ I FINANÇAMENT Foment de Ciutat Vella	CODI 07/10
DIRECCIÓ TÈCNICA Maria Bruna Álvarez Mora, Nuria Cabañas Anguita, Oscar de Castro López, Jordi Montlló Bolard	





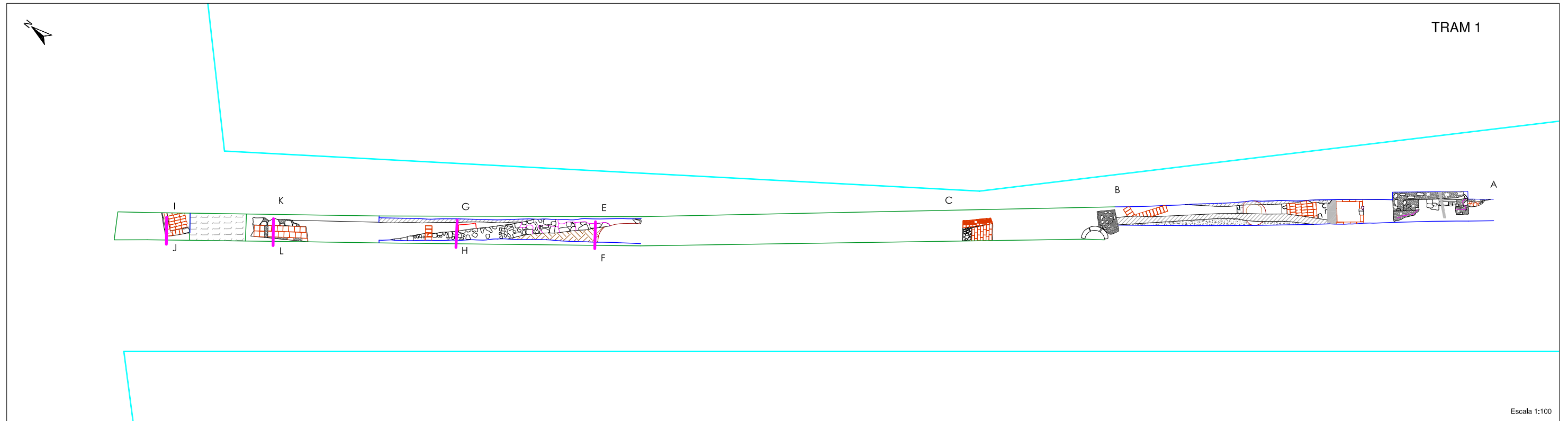
Escala 1:175



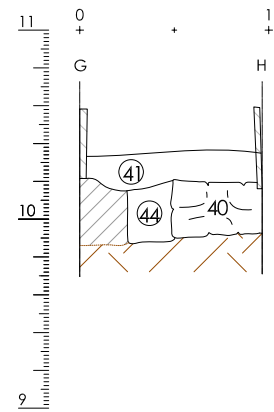
Escala 1:40

INTERVENCIÓ ARQUEOLÒGICA Carrer Joaquim Costa, 1-67 i 2-68, passatge Sant Bernat, 1-5 i 2, carrer Valldonzella, 29-33 i 42-44, carrer Ferlandina, 35-37 i 12-14, carrer Guifré, 1-2 i carrer Carme, 69-73 i 82-84	NÚM.PLÀNOL 8
TÍTOL PLÀNOL Secció restes documentades tram 1. Eix B - C	DATA Juny/11
PROMOCIÓ I FINANÇAMENT Foment de Ciutat Vella	CODI 07/10
DIRECCIÓ TÈCNICA Maria Bruna Álvarez Mora, Nuria Cabañas Anguita, Oscar de Castro López, Jordi Montlló Bolard	



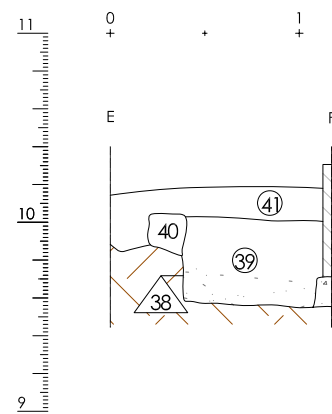


Secció G - H



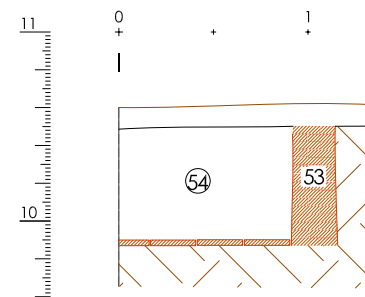
Escala 1:40

Secció E - F



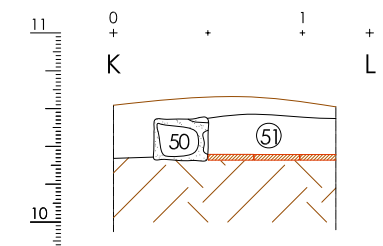
Escala 1:40

Secció I - J



Escala 1:40

Secció K - L



Escala 1:40

INTERVENCIÓ ARQUEOLÒGICA
Carrer Joaquim Costa, 1-67 i 2-68, passatge Sant Bernat, 1-5 i 2, carrer Valldonzella, 29-33 i 42-44, carrer Ferlandina, 35-37 i 12-14, carrer Guifré, 1-2 i carrer Carme, 69-73 i 82-84

NÚM.PLÀNOL
9

TÍTOL PLÀNOL
Secció restes documentades sector A. Eix G - H, E - F, I - J, K - L

DATA
Juny/11

PROMOCIÓ I FINANÇAMENT
Foment de Ciutat Vella

CODI
07/10

DIRECCIÓ TÈCNICA
María Bruna Álvarez Mora, Nuria Cabañas Anguita, Oscar de Castro López, Jordi Montlló Bolard

Actium

Intervenció arqueològica

C. Joaquin Costa, 1-6, Pg. Sant Bernat, 1-5 i 2, c. Valldonzella, 29-33
i 42-44, c. Ferlandina, 35-37 i 12-14, c. Guifré, 1-2 i c. Carme, 69-73 i 82-84.
Barcelona, el Barcelonès

Actium®**ANNEX 4. UNITATS ESTRATIGRÀFIQUES**

**INTERVENCIÓ ARQUEOLÒGICA c/ JOAQUIM COSTA
(Barcelona)
Febrer - Abril 2010**

Fitxa d'UEs

UE: 1 Estr: 1 Sector: 1B Cronologia: z sup: 9,98
z inf: 9,21
Mat Tipus UE: Construcció Datació UE:

Definició: Mur

Descripció: Mur de pedra calcària i gres amb presència de maons i amb molta presència de morter de calç de color grogós.
Està construït amb la tècnica d'encofrat perdut. Medeix 1,22 m. de llarg x 0,50 m. d'ample.

Seqüència física: Talla UE 16 i 27.
S'adossa a UE 14.
Se li adossa UE 6.
Es recolza sobre UE 27.

Interpretació: Engruiximent d'un mur anterior. Mur que juntament amb el mur 2 formaven algun tipus d'habitació indeterminada.

Observacions: Mostres: Sediment
Carbons

UE: 2 Estr: 1 Sector: 1B Cronologia: z sup: 9,82
z inf: 9,21
Mat Tipus UE: Construcció Datació UE:

Definició: Mur

Descripció: Mur de pedra calcària i gres amb presència de maons i amb molta presència de morter de calç de color grogós.
Està construït amb la tècnica d'encofrat perdut.

Seqüència física: Talla UE 16 i 27.
S'adossa a UE 14.
Se li adossa UE 48.
Es recolza sobre UE 27.

Interpretació: Mur que juntament amb el mur 2 formaven algun tipus d'habitació indeterminada.

Observacions: Mostres: Sediment
Carbons

UE: 4 Estr: Sector: 1B Cronologia: s.XX z sup: 10,00
z inf: 9,00
Mat Tipus UE: Estrat Datació UE:

Definició: Estrat superficial, igualat a UE 48.

Descripció: Estrat d'argila marró i sorra.

Seqüència física: (veure UE 48).

Interpretació: Estrat superficial del jaciment.

Observacions: Mostres: Sediment
Carbons

UE: 5 Estr: 2 Sector: 1B Cronologia: z sup: 9,76
z inf: 9,72
Mat Tipus UE: Construcció Datació UE:

Definició: Paviment de rajoles rectangulars.

Descripció: Paviment de rajoles quadrangulars.

Seqüència física: Cobreix UE 13.
Cobert per UE 12.
Tallat per UE 19.
Afectat pel prisma de telefònica.

Interpretació: Paviment.

Observacions:

Mostres: Sediment
Carbons

UE: 6 Estr: 1 Sector: 1B Cronologia: ss. XVI-XVII z sup: 9,92
z inf: 9,42
Mat Tipus UE: Estrat Datació UE:

Definició: Estrat de l'estructura habitacional 1.

Descripció: Sediment d'argila marró, en algunes parts barrejada amb argamassa.

Seqüència física: Cobreix UE 16.

Interpretació: Estrat d'amortització de l'estructura habitacional 1.

Observacions:

Mostres: Sediment
Carbons

UE: 7 Estr: 3 Sector: 1B Cronologia: z sup: 9,05
z inf:
Mat Tipus UE: Estrat Datació UE:

Definició: Rebliment sitja E3.

Descripció: Estrat d'argila gris, de consistència flonja.

Seqüència física: Omple UE 23.
Cobreix UE 22.

Interpretació: Rebliment de la sitja E3.

Observacions:

Mostres: Sediment
Carbons

UE: 8 Estr: Sector: 1B Cronologia: z sup: 9,82
z inf:
Mat Tipus UE: Construcció Datació UE:

Definició: Mur. No excavat.

Descripció: Mur construït amb pedra calcària i morter de calç molt tou. No ha estat excavat perquè queda situat just al tall d'afectació de la rasa, i només se n'ha documentat una filada.

Seqüència física: Cobreix parcialment UE 7.

Interpretació: Mur indeterminat.

Observacions:

Mostres: Sediment
Carbons

UE: 9 Estr: 4 Sector: 1B Cronologia: z sup: 8,84
Mat Tipus UE: Construcció Datació UE: z inf: BUSCAR-LA

Definició: Dipòsit / Pou.

Descripció: Dipòsit quadrangular construït amb maons i morter de calç. A banda i banda de la paret del dipòsit s'han documentat encaixos de base planta i secció arquejada, utilitzats per poder posar-hi el peu per pujar i baixar del pou. La mida dels encaixos és de 13 x 16 x 14 cm.
No s'ha pogut acabar d'excavar ja que el pou continua per sota la cota d'excavació de la rasa.

Seqüència física: Reblert per UE 10.
Talla argiles naturals.
Afectat pel prisma de telefònica.

Interpretació: Dipòsit o pou.

Observacions: Mostres: Sediment
Carbons

UE: 10 Estr: 4 Sector: 1B Cronologia: z sup: 8,84
Mat Tipus UE: Estrat Datació UE: z inf:

Definició: Rebliment del dipòsit / pou E4.

Descripció: Sediment de matriu sorrenca amb runa (maons i morter) provinent de la destrucció del mateix dipòsit/pou.

Seqüència física: Rebleix UE 9.
Afectat pel prisma de telefònica.

Interpretació: Amortització del dipòsit/pou E4.

Observacions: Mostres: Sediment
Carbons

UE: 11 Estr: 5 Sector: 1B Cronologia: z sup: 9,50
Mat Tipus UE: Construcció Datació UE: z inf: 7,74

Definició: Dipòsit d'aigua.

Descripció: Murs construïts amb maó i morter de calç. A la part interior es detecta un enlluït de calç. El fons està format per un paviment de rajola rectangular.
El dipòsit està afectat pels tubs de telefònica.

Seqüència física: Reblert per UE 37.

Interpretació: Dipòsit d'aigua.

Observacions: Mostres: Sediment
Carbons

UE: 12 Estr: Sector: 1B Cronologia: ss.XVIII-XIX z sup: 9,89
Mat Tipus UE: Estrat Datació UE: z inf: 9,54

Definició: Estrat adossat al mur UE 14.

Descripció: Estrat format per una matriu d'argamassa de textura molt flonja.

Seqüència física: Tallat per UE 19.
Cobreix UE 13.
Afectat pel prisma de telefònica.

Interpretació: Estrat ideterminat.

Observacions: Mostres: Sediment
Carbons

UE: 13 Estr: Sector: 1B Cronologia: z sup: 9,54
Mat Tipus UE: Estrat Datació UE: z inf: 9,30

Definició: Estrat adossat al mur UE 14.

Descripció: Estrat de matriu d'argila de color vermell.

Seqüència física: S'adossa a UE 14.
Cobert per UE 12.
Cobreix UE 20.
Tallat per UE 19.
Afectat pel prisma de telefònica.

Interpretació:

Observacions:

Mostres: Sediment
Carbons

UE: 14 Estr: 6 Sector: 1B Cronologia: z sup: 10,05
Mat Tipus UE: Estrat Datació UE: z inf: 9,00

Definició: Mur, àmbit habitacional 2.

Descripció: Mur construït amb blocs de pedra calcària quadrangulars i lligats amb morter de calç.

Seqüència física: S'assenta sobre l'argila vermella.
Se li adossa UE 1, 12, 13, 20 i 21.
Solidari a UE 36.

Interpretació: Forma un àmbit habitacional junt amb el mur UE 36.

Observacions:

Mostres: Sediment
Carbons

UE: 15 Estr: 1 Sector: 1B Cronologia: z sup: 9,72
Mat Tipus UE: Construcció Datació UE: z inf: 9,54

Definició: Mur, divisió interna àmbit habitacional E1.

Descripció: Mur del qual només se'n conserva una filada, construït amb blocs de pedra calcària sense lligar.

Seqüència física: S'adossa a UE 2.
Cobreix UE 16.
Solidari a UE 24.

Interpretació: Mur, divisió interna àmbit habitacional E1.

Observacions:

Mostres: Sediment
Carbons

UE: 16 Estr: Sector: 1B Cronologia: z sup: 9,42
Mat Tipus UE: Estrat Datació UE: z inf: 9,32

Definició: Estrat pseudonatural.

Descripció: Estrat de matriu d'argila de color vermell.

Seqüència física: Se li recolzen UE 1, 15 i 24.
Tallat per UE 2.
Cobreix UE 27.

Interpretació: Estrat pseudonatural, format per sedimentació hidràulica.

Observacions:

Mostres: Sediment
Carbons

UE: 17 Estr: 7 Sector: 1B Cronologia: ss.XIX-XX z sup: 9,70
z inf: 9,66
Mat Tipus UE: Construcció Datació UE:

Definició: Clavaguera.

Descripció: Clavaguera de maó, de la qual només se'n conserva la solera. En extreure-la apareix un sediment gris, de filtració de la pòpia clavaguera.

Seqüència física: S'assenta sobre UE 18.

Interpretació: Clavaguera.

Observacions: Mostres: Sediment
Carbons

UE: 18 Estr: Sector: 1B Cronologia: z sup: 9,66
z inf:
Mat Tipus UE: Estrat Datació UE:

Definició: Estrat

Descripció: Estrat d'argila vermella. És un pseudonatural, però conté material ceràmic (vidriada verda). Ha estat exavat de forma mecànica.

Seqüència física: Se li assenta clavaguera UE 17.

Interpretació:

Observacions: Mostres: Sediment
Carbons

UE: 19 Estr: Sector: 1B Cronologia: s.XX z sup: 9,76
z inf: 8,88
Mat Tipus UE: Negativa Datació UE:

Definició: Destrucció.

Descripció: Destrucció del paviment de rajoles UE 5, i dels estrats inferiors (UE 12, 13, 20 i 21). No es pot datar el moment de destrucció, tot i que podria haver estat fet durant el s.XX, ja que estava reblert amb una UE amb material contemporani (UE 28).

Seqüència física:

Interpretació:

Observacions: Mostres: Sediment
Carbons

UE: 20 Estr: Sector: 1B Cronologia: z sup: 9,30
z inf: 9,08
Mat Tipus UE: Estrat Datació UE:

Definició: Estrat adossat al mur UE 14.

Descripció: Estrat de matriu d'argila de color marró, amb poca presència de material ceràmic.

Seqüència física: Cobert per UE 13.
Cobreix UE 21.

Interpretació:

Observacions: Mostres: Sediment
Carbons

UE: 21 Estr: Sector: 1B Cronologia: z sup: 9,08
z inf: 8,88
Mat Tipus UE: Estrat Datació UE:

Definició: Estrat adossat al mur UE 14.

Descripció: Estrat de matriu d'argila de color marró. Sembla una aportació per sedimentació. Sense material ceràmic.

Seqüència física: Cobert per UE 20.
Cobreix argila vermella natural.

Interpretació:

Observacions:

Mostres: Sediment
Carbons

UE: 22 Estr: 3 Sector: 1B Cronologia: z sup: 8,75
z inf: 8,10
Mat Tipus UE: Estrat Datació UE:

Definició: Estrat de rebliment de la sitja E-8.

Descripció: Estrat format per una disposició regular de rajoles de maó planes. Inicialment es va excavar en planta, però en obrir la rasa sencera, es va poder detectar en el tall, i acabar-la de documentar, tot i que no es va poder excavar degut al perill d'eslavissades. (Veure UE 56).

Seqüència física: Rebleix UE 23.
Igual a UE 56.

Interpretació: Possiblement les rajoles tenen la funció de colmar la sitja, per aguantar la construcció del mur UE 8, al seu damunt.

Observacions:

Mostres: Sediment
Carbons

UE: 23 Estr: 3 Sector: 1B Cronologia: z sup: 8,84
z inf:
Mat Tipus UE: Negativa Datació UE:

Definició: sitja

Descripció: Retall de la sitja 3.
DETECTAT EN PLANTA I NO EXCAVAT.
LA SITJA S'HA LOCALITZAT AL TALL DE LA RASA, UNA VEGADA OBERTA AQUESTA A LA PROFUNDITAT DE 3M. PER TANT, CAL EXCAVAR-LA.

Seqüència física: Reblert per UE 7 i 22.

Interpretació:

Observacions:

Mostres: Sediment
Carbons

UE: 24 Estr: 1 Sector: 1B Cronologia: z sup: 9,92
z inf: 9,42
Mat Tipus UE: Construcció Datació UE:

Definició: Mur, divisió interna àmbit habitacional E1.

Descripció: Mur construït amb grans blocs de pedra calcària lligats amb terra.

Seqüència física: Cobreix UE 16.
Solidari amb UE 15.

Interpretació: Mur, divisió interna àmbit habitacional E1.

Observacions:

Mostres: Sediment
Carbons

UE: 27 Estr: Sector: 1B Cronologia: z sup: 9,32
Mat Tipus UE: Estrat Datació UE: z inf: 9,06

Definició: Estrat pseudonatural

Descripció: Sediment format per una matriu d'argila vermella i bossades de llims verds-grisos.

Seqüència física: Tallat per UE 1 i 2.
Cobert per UE 16.

Interpretació: Sediment d'aportació natural, per sedimentació hidràulica.

Observacions: Mostres: Sediment
Carbons

UE: 28 Estr: Sector: 1B Cronologia: s.XX z sup: 9,76
Mat Tipus UE: Estrat Datació UE: z inf: 8,88

Definició: Superficial.

Descripció: Estrat format per una matriu de terra sorrenca amb graves i runa, ple de material constructiu contemporani.

Seqüència física: Rebleix UE 19.
Igual a UE 48.

Interpretació: Rebliment.

Observacions: Mostres: Sediment
Carbons

UE: 29 Estr: 8 Sector: 1B Cronologia: z sup: 9,22
Mat Tipus UE: Negativa Datació UE: z inf: 8,60

Definició: Retall sitja E-8.

Descripció: Retall de la sitja E-8, de perfil cònic amb el fons lleugerament arrodonit.

Seqüència física: Tallada per UE 31 i UE 32.
Reblert per UE 30.

Interpretació: Sitja.

Observacions: Mostres: Sediment
Carbons

UE: 30 Estr: 8 Sector: 1B Cronologia: s.XVII z sup: 9,22
Mat Tipus UE: Estrat Datació UE: z inf: 8,60

Definició: Rebliment sitja E-8.

Descripció: Estrat de matriu d'argila de color gris, de consistència flonja i textura molt enfangada. Força presència de material constructiu a les cotes superiors que podrien funcionar com un nivell de colmatació. A la resa de la sitja presència de material ceràmic del s.XVII.

Seqüència física: Rebleix UE 29.

Interpretació: Rebliment de la sitja E-8.

Observacions: Mostres: Sediment
Carbons

UE: 31 Estr: Sector: 1B Cronologia: z sup: 9,18
z inf:
Mat Tipus UE: Estrat Datació UE:

Definició: Estrat. NO EXCAVAT.

Descripció: Sediment format per una matriu d'argila vermella. No s'ha excavat, ja que es documenta en el tall de la sitja E-8, i aquest sediment, es detecta al tall de la rasa, però no queda afectat.

Seqüència física: Tallat per UE 29.

Interpretació:

Observacions: Mostres: Sediment
Carbons

UE: 32 Estr: Sector: 1B Cronologia: z sup: 9,18
z inf:
Mat Tipus UE: Estrat Datació UE:

Definició: Estrat. NO EXCAVAT.

Descripció: Estrat format per un sediment de matriu d'argila de color gris, amb molta presència de pedres. No s'ha pogut excavar per la manca d'espai, degut a les mesures de seguretat de l'obra, ja que els puntals que aguantaven els entibats de la rasa disminueixen l'espai per poder treballar.

Seqüència física: Tallat per UE 29.

Interpretació:

Observacions: Mostres: Sediment
Carbons

UE: 33 Estr: 9 Sector: 1B Cronologia: s.XVII-XIX z sup: 9,60
z inf: 8,56
Mat Tipus UE: Construcció Datació UE:

Definició: Dipòsit.

Descripció: Construcció del dipòsit E-9, format per una volta de maó, trencada pels serveis contemporanis (el prisma de telefònica). La volta s'arpenja sobre un mur construït amb pedra calcària, lligat amb morter de calç. Perpendicularment a aquest, es documenta un dels murs de tancament del dipòsit, fet amb la mateixa tècnica constructiva. El fons del dipòsit és de rajola de maó. No s'ha detectat el tancament del dipòsit, ja que estava trencat, perquè el dipòsit en qüestió s'ha detectat en el moment en què la màquina estava obrint la rasa, i per no aturar l'obra s'ha excavat amb mitjans mecànics.

Seqüència física: Talla les argiles naturals.
Reblert per UE 34.
Tallat pel col·lector.

Interpretació: Dipòsit o cisterna d'aigua.

Observacions: Mostres: Sediment
Carbons

UE: 34 Estr: 9 Sector: 1B Cronologia: s.XIX z sup: 9,60
z inf: 8,56
Mat Tipus UE: Estrat Datació UE:

Definició: Rebliment del dipòsit E-9.

Descripció: Estrat format per runa. Conté material ceràmic del s.XIX, com ceràmica de dol i rajoles hidràuliques.

Seqüència física: Rebleix UE 33.

Interpretació: Rebliment d'amortització del dipòsit E-9.

Observacions: Mostres: Sediment
Carbons

UE: 36 Estr: Sector: 1B Cronologia: z sup: 9,90
Mat Tipus UE: Construcció Datació UE: z inf: 9,00

Definició: Mur, àmbit habitacional 2.

Descripció: Mur construït amb blocs de pedra calcària quadrangulars i lligats amb morter de calç. S'ha detectat en alçat, ja que l'amplada del mur continua per sota la vorera.

Seqüència física: Solidari a UE 14.
S'assenta sobre l'argila vermella.
Se li adossa UE 1, 6, 16 i 27.

Interpretació: Mur que junt amb el mur UE 14, formen l'àmbit habitacional 2.

Observacions: Mostres: Sediment
Carbons

UE: 37 Estr: 5 Sector: 1B Cronologia: z sup: 9,50
Mat Tipus UE: Estrat Datació UE: z inf: 7,74

Definició: Rebliment del dipòsit E-5.

Descripció: Estrat format bàsicament per runa, concentrada bàsicament als primers 30 cm. del rebliment. La runa es troba barrejada amb un estrat de matriu d'argila de color marró, amb material ceràmic i constructiu.

Seqüència física: Rebleix UE 11.

Interpretació: Rebliment d'amortització d'un dipòsit d'aigua.

Observacions: Mostres: Sediment
Carbons

UE: 38 Estr: Sector: 1B Cronologia: s.XX. z sup: 10,02
Mat Tipus UE: Negativa Datació UE: z inf: 9,58

Definició: Retall al costat mur UE-40.

Descripció: Retall situat al costat del mur UE 40, de forma rectangular amb els límits arrodonits.

Seqüència física: Reblert per UE 39.

Interpretació: Sembla un retall fet amb mitjans mecànics en realitzar alguna rasa per la col.locació d'algun servei.

Observacions: Mostres: Sediment
Carbons

UE: 39 Estr: Sector: 1B Cronologia: ss.XX. z sup: 10,02
Mat Tipus UE: Estrat Datació UE: z inf: 9,58

Definició: Rebliment UE 38.

Descripció: Estrat format per runa, amb presència de material constructiu, carbons i pedres caigudes del mur UE 40.

Seqüència física:

Interpretació:

Observacions: Mostres: Sediment
Carbons

UE: 40 Estr: 10 Sector: 1B Cronologia: z sup: 10,22
z inf: 9,90
Mat Tipus UE: Construcció Datació UE:

Definició: Mur antiga aliniació carrer.

Descripció: Mur de 9,5 m. de llargada, del qual se'n conserven dues filades. Està construït amb blocs de pedra calcària lligats amb morter de calç, a sobre les argiles vermelles naturals.

Seqüència física: Es recolza sobre les argiles naturals.

Interpretació: Antiga aliniació de façana del carrer.

Observacions: Mostres: Sediment
Carbons

UE: 41 Estr: Sector: 1B Cronologia: z sup: 10,35
z inf: 10,22
Mat Tipus UE: Estrat Datació UE:

Definició: Superficial sobre el mur UE 40.

Descripció: Estrat d'argila i runa, corresponent al superficial de sobre el mur UE 40.

Seqüència física:

Interpretació:

Observacions: Mostres: Sediment
Carbons

UE: 42 Estr: 11 Sector: 1B Cronologia: z sup: 9,78
z inf: 8,30
Mat Tipus UE: Construcció Datació UE:

Definició: Pou

Descripció: Pou excavat a les argiles naturals, amb la part superior construïda amb carreus de pedra calcària tallats de manera semicircular, de manera que anaven formant un cercle.
S'ha detectat la meitat del pou, ja que la resta estava tallat pel col.lector.
En detectar-se mentre la màquina estava obrint la rasa, s'ha excavat amb mitjans mecànics per no aturar l'obra.

Seqüència física: Tallat pel col.lector.
Reblert per UE 43.

Interpretació: Pou d'aigua.

Observacions: Mostres: Sediment
Carbons

UE: 43 Estr: 11 Sector: 1B Cronologia: z sup: 9,78
z inf: 8,30
Mat Tipus UE: Estrat Datació UE:

Definició: Rebliment del pou.

Descripció: Estrat format per argila i runa, amb material ceràmic del s.XIX. No omplia el pou fins a la boca, sinó que quedava un espai d'uns 50 cm que estava buit.

Seqüència física: Rebleix UE 42.

Interpretació: Rebliment d'amortització del pou E-11.

Observacions: Mostres: Sediment
Carbons

UE: 44 Estr: Sector: 1B Cronologia: z sup: 10,22
z inf: 9,86
Mat Tipus UE: Estrat Datació UE:

Definició: Estrat adossat al mur UE 40.

Descripció: Estrat situat al costat del mur UE 40, pel cantó dels números parells. Està format per una matriu d'argila de color marró. S'ha fet un sondeig en aquest estrat per tal de recuperar material ceràmic i poder establir una cronologia.

Seqüència física: S'adossa al mur UE 40.

Interpretació:

Observacions: Mostres: Sediment
Carbons

UE: 45 Estr: 12 Sector: 1B Cronologia: ss.XIX-inicis s.XX z sup: 10,27
z inf: 10,23
Mat Tipus UE: Datació UE:

Definició: Solera de clavaguera.

Descripció: Solera de clavaguera de maons, situada sobre el mur UE 40 i sobre l'estrat UE 44.

Seqüència física: Cobreix UE 40 i UE 44.

Interpretació: Clavaguera.

Observacions: Mostres: Sediment
Carbons

UE: 46 Estr: Sector: 1B Cronologia: z sup: 10,10
z inf: 9,40
Mat Tipus UE: Construcció Datació UE:

Definició: Mur

Descripció: Mur construït amb mamposteria de pedra calcària, morter i totxos. S'ha detectat en netejar el pou UE 42 i només s'ha pogut documentar per una cara, per tal de no entorpir en el desenvolupament de l'obra. Possiblement ha estat construït en encofrat perdut.

Seqüència física: S'adossa al pou UE 42.
Talla argiles veremelles naturals.

Interpretació:

Observacions: Mostres: Sediment
Carbons

UE: 48 Estr: Sector: 1B Cronologia: s.XX z sup: 10,00
z inf: 8,80
Mat Tipus UE: Estrat Datació UE:

Definició: Superficial

Descripció: Estrat format per una matriu d'argila i sorra. Cobreix tots els serveis localitzats.

Seqüència física: Cobreix tots els serveis i totes les estructures localitzades.

Interpretació: Superficial.

Observacions: Mostres: Sediment
Carbons

UE: 49 Estr: Sector: 1B Cronologia: s.XX z sup:
Mat Tipus UE: Datació UE: z inf:

Definició: Superficial tram 1C.

Descripció: Estrat format per una matriu d'argila i sorra. Cobreix tots els serveis localitzats.

Seqüència física: Cobreix tots els serveis i totes les estructures localitzades.

Interpretació: Superficial.

Observacions: Mostres: Sediment
Carbons

UE: 50 Estr: 13 Sector: 1B Cronologia: s.XIX-XX z sup: 10,56
Mat Tipus UE: Construcció Datació UE: z inf: 10,32

Definició: Dipòsit

Descripció: Dipòsit rectangular del qual se'n conserva un dels murs de tancament, construït amb blocs de pedra calcària i maó lligats morter de calç, amb la solera feta amb rajoles. Es tracta d'una construcció dividida en dos dipòsits, ja que s'ha trobat la empremta de la paret que els dividia.

Seqüència física: Tallat pel col·lector i embornal.
Reblert per UE 51.

Interpretació: Dipòsit d'aigua.

Observacions: Mostres: Sediment
Carbons

UE: 51 Estr: 13 Sector: 1B Cronologia: s.XIX-XX z sup: 10,56
Mat Tipus UE: Estrat Datació UE: z inf: 10,32

Definició: Rebliment d'amortització dipòsit d'aigua.

Descripció: Estrat format per una matriu sorrenca amb restes de morter, sorra, pedres i runa.

Seqüència física: Rebleix UE 50.
Tallat pel col·lector i embornal.

Interpretació: Rebliment d'amortització del dipòsit 4.

Observacions: Mostres: Sediment
Carbons

UE: 52 Estr: 8 Sector: 1B Cronologia: z sup:
Mat Tipus UE: Datació UE: z inf:

Definició: Veure UE 30.

Descripció: La UE 30 no va poder ser excavada en la seva totalitat, i quan es va procedir a obrir la rasa en tota la seva extensió es va poder detectar i recollir més material ceràmic.

Seqüència física: Igual a UE 30.

Interpretació:

Observacions: Mostres: Sediment
Carbons

UE: 53 Estr: 14 Sector: 1B Cronologia: ss.XIX-XX z sup: 10,50
Mat Tipus UE: Construcció Datació UE: z inf: 9,88

Definició: Dipòsit

Descripció: Dipòsit construït amb maons i blocs de pedra calcària, lligats amb morter de calç de consistència dura. Està excavat a les argiles vermelles naturals.
El dipòsit s'ha pogut documentar parcialment degut a les condicions de l'obra, ja que es va documentar en el pou que es realitzava per minar el c/ Peu de la Creu.

Seqüència física: Reblert per UE 54.
Excavat a les argiles vermelles naturals.

Interpretació: Dipòsit.

Observacions: Mostres: Sediment
Carbons

UE: 54 Estr: 14 Sector: 1B Cronologia: s.XIX-XX z sup: 10,50
Mat Tipus UE: Estrat Datació UE: z inf: 9,88

Definició: Rebliment d'amortització del dipòsit UE 53.

Descripció: Rebliment format de matriu d'argila i sorra, amb runa, molta presència de maó i restes de canalització de ceràmica, gressol verd i escòria.

Seqüència física: Rebleix UE 53.

Interpretació: Rebliment del dipòsit.

Observacions: Mostres: Sediment
Carbons

UE: 55 Estr: Sector: 1B Cronologia: z sup:
Mat Tipus UE: Construcció Datació UE: z inf:

Definició: Mur

Descripció: Mur localitzat al cantó dels números senars (al contrari on es va realitzar la rasa de l'RSU), a l'inici de l'obra, quan es van realitzar els sondeigs de prospecció a mà. Del mur se'n va localitzar uns 40 cm, paral·lel a la línia de façana actual. Estava construït amb blocs de pedra calcària i morter de calç.

Seqüència física:

Interpretació:

Observacions: No es va topografiar, ja que no quedava afectat per la rasa. Mostres: Sediment
Carbons

UE: 56 Estr: 56 Sector: 1B Cronologia: z sup:
Mat Tipus UE: Datació UE: z inf:

Definició: Igual a UE 22. (Veure UE 22)

Descripció: Part del rebliment de la sitja UE 23 que va ser excavat en obrir la rasa, ja que la sitja en qüestió va quedar al tall.

Seqüència física:

Interpretació:

Observacions: Mostres: Sediment
Carbons

UE: 57 Estr: Sector: 1A Cronologia: z sup:
Mat Tipus UE: Construcció Datació UE: z inf:

Definició: Fonamentació

Descripció: Fonamentació d'encofrat perdut, realitzada amb mamposteria de pedra i morter de calç.

Seqüència física:

Interpretació: Fonamentació de l'antic convent.

Observacions: Mostres: Sediment
Carbons

UE: 58 Estr: Sector: 1A Cronologia: s.XIX-XX z sup:
Mat Tipus UE: Datació UE: z inf:

Definició: Servei de canalització d'aigua

Descripció: Estructura quadrangular construïda amb maó amb dos tubs de ceràmica inserits en el seu interior. Sobre d'aquests maons, l'estructura es colmata amb uns 25 cm de blocs de pedra calcària lligats amb morter de calç. A la part est d'aquesta estructura, es detecta un mur construït amb blocs de pedra calcària i maó lligats amb morter de calç. És una extensió de la mateixa estructura. Aquesta estructura està situada davant el número 84 bis del c/ del Carme.

Seqüència física: Construït damunt les argiles naturals.
Tallat per la rasa de telefònica i l'embornal.

Interpretació: Antic sistema de canalització d'aigua.

Observacions: Mostres: Sediment
Carbons

UE: 59 Estr: Sector: 1A Cronologia: z sup:
Mat Tipus UE: Construcció Datació UE: z inf:

Definició: Mur

Descripció: Mur situat en diagonal de la rasa de l'RSU. Està construït amb pedra calcària i morter de calç. Es detecta en la cota inferior d'excavació de la rasa.

Seqüència física:

Interpretació:

Observacions: Mostres: Sediment
Carbons

UE: 60 Estr: Sector: 1A Cronologia: s.XX z sup:
Mat Tipus UE: Construcció Datació UE: z inf:

Definició: Element de l'antiga xarxa d'aigua.

Descripció: Estructura quadrangular construïda amb maons col.locats de forma esglaonada. Sota l'estructura quadrangular apareix un tub de plom, que indica que pot tractar-se d'una antiga estructura de la xarxa d'aigua.

Seqüència física:

Interpretació: Antiga estructura de la xarxa d'aigua.

Observacions: Mostres: Sediment
Carbons

UE: 63 Estr: Sector: Tra Cronologia: Moderna / contemporània z sup: 14,86
Mat Tipus UE: Construcció Datació UE: z inf: 13,33

Definició: Mur

Descripció: Mur construït amb pedres calcàries, irregulars i algun maó massissos, tot lligades amb morter de calç de tonalitat rosada i consistència sorrenca. Les seves dimensions són: 52 cm d'amplada i una llargada vista de 88 cm (continua més enllà de la rasa) i una potència de 1'53 metres.

Seqüència física: Se li adossa UE-64
Farceix UE-65

Interpretació:

Observacions:

Mostres: Sediment
Carbons

UE: 64 Estr: Sector: Tra Cronologia: Moderna / contemporània z sup: 14,45
Mat Tipus UE: Construcció Datació UE: z inf: 13,66

Definició: Mur

Descripció: Mur construït amb pedres calcàries, irregulars i algun maó massissos, tot lligades amb morter de calç de tonalitat rosada i consistència sorrenca. Les seves dimensions són: llargada vista de 4 m (continua més enllà de la rasa), una potència màxima de 79 cm; i una amplada de 60 cm.

Seqüència física: S'adossa a UE-63
Farceix UE-66

Interpretació:

Observacions:

Mostres: Sediment
Carbons

UE: 65 Estr: Sector: Tra Cronologia: Moderna / contemporània z sup:
Mat Tipus UE: Negativa Datació UE: z inf:

Definició: Rasa

Descripció: Rasa del mur UE-63

Seqüència física: Farcit per UE-63

Interpretació:

Observacions:

Mostres: Sediment
Carbons

UE: 66 Estr: Sector: Tra Cronologia: Moderna / contemporània z sup:
Mat Tipus UE: Negativa Datació UE: z inf:

Definició: Rasa

Descripció: Rasa del mur UE-64

Seqüència física: Farcit per UE-64

Interpretació:

Observacions:

Mostres: Sediment
Carbons

UE: 67 Estr: Sector: tra Cronologia: Medieval / Moderna z sup: 13,65
Mat Tipus UE: Construcció Datació UE: z inf: 12,67

Definició: Mur

Descripció: Mur aparegut en el carrer Ferlandina cantonada amb el carrer Joaquín Costa, paral·lel a la façana del carrer Ferlandina en direcció NE-SW. Està fet de pedres irregulars unides amb morter de calç de color beige. A 45 cm de la part superior s'entreveia una línia o marca resultant de la rasa feta per la construcció del mur amb la tècnica de l'encofrat perdut.
Les seves dimensions són: 60 cm d'amplada i una llargada vista de 5,6 m (continua més enllà de la rasa) i una potència de 0'98 metres.

Seqüència física: Farceix UE-68

Interpretació: Mur de fonamentació

Observacions:

Mostres: Sediment
Carbons

UE: 68 Estr: Sector: tra Cronologia: Medieval / Moderna z sup:
Mat Tipus UE: Negativa Datació UE: z inf:

Definició: Rasa

Descripció: Rasa del mur UE-67

Seqüència física: Farcit per UE-67

Interpretació:

Observacions:

Mostres: Sediment
Carbons

UE: 69 Estr: Sector: tra Cronologia: Contemporània z sup: 13,65
Mat Tipus UE: Construcció Datació UE: z inf: 12,80

Definició: Estructura

Descripció: Banc i inici de volta d'una claveguera. La zona descoberta correspon a la part interna de la galeria que va quedar intacta després de la col·locació d'un col·lector de formigó. El banc o paret està fet d'un primer tram de 40 cm, fet de dues fileres de pedra granítica de petit tamany, treballades i unides amb ciment. El següent tram de banc i volta inclosa era fet de maons de 30 cm de llargada i 5 cm de gruix. Es conservava un tram de 45 cm. Aquesta disposició no era uniforme en tot el traçat descobert de 2,5 metres de llargada, ja que en algun tram es barrejaven les pedres amb maons intercalats, a modus de paredat mixt.

Seqüència física: Farceix UE-70

Interpretació: Claveguera d'època contemporània

Observacions: La col·locació d'un col·lector de formigó va seccionar -la longitudinalment en una proporció superior al 70%

Mostres: Sediment
Carbons

UE: 70 Estr: Sector: tra Cronologia: Contemporània z sup:
Mat Tipus UE: Negativa Datació UE: z inf:

Definició: Rasa

Descripció: Rasa del mur UE-69

Seqüència física: Farcit per UE-69

Interpretació:

Observacions:

Mostres: Sediment
Carbons

UE: 71 Estr: Sector: tra Cronologia: z sup: 13,32
Mat Tipus UE: Construcció Datació UE: z inf: 13,27

Definició: Paviment

Descripció: Paviment de rajols de 24 x 24 cm. Només es conserven dues fileres de rajols en una llargada màxima de 2'05 metres, ja que per la banda del carrer, la instal·lació dels serveis en va malmetre una part. Té una petita preparació de calç.

Seqüència física:

Interpretació:

Observacions: Mostres: Sediment
Carbons

UE: 72 Estr: Sector: tra Cronologia: Moderna z sup: 15,25
Mat Tipus UE: Construcció Datació UE: z inf: 14,34

Definició: Mur

Descripció: Mur fet de paredat mixt, de pedres i maons, unit amb morter de calç argilós.

Seqüència física: Farceix UE-73

Interpretació:

Observacions: Mostres: Sediment
Carbons

UE: 73 Estr: Sector: tra Cronologia: Moderna z sup:
Mat Tipus UE: Negativa Datació UE: z inf:

Definició: Rasa

Descripció: Rasa del mur UE-72

Seqüència física: Farcit per UE-72

Interpretació:

Observacions: Mostres: Sediment
Carbons

UE: 74 Estr: Sector: tra Cronologia: Moderna z sup: 15,67
Mat Tipus UE: Construcció Datació UE: z inf: 14,63

Definició: Mur

Descripció: Mur fet de paredat mixt, de pedres i maons, unit amb morter de calç argilós.

Seqüència física: Farceix UE-75

Interpretació:

Observacions: Mostres: Sediment
Carbons

UE: 75 Estr: Sector: tra Cronologia: Moderna z sup:
Mat Tipus UE: Negativa Datació UE: z inf:

Definició: Rasa

Descripció: Rasa del mur UE-74

Seqüència física: Farcit per UE-74

Interpretació:

Observacions:

Mostres: Sediment
Carbons

UE: 77 Estr: Sector: tra Cronologia: z sup:
Mat Tipus UE: Negativa Datació UE: z inf:

Definició: Rasa

Descripció: Rasa del mur UE-76

Seqüència física: Farcit per UE-76

Interpretació:

Observacions:

Mostres: Sediment
Carbons

UE: 78 Estr: Sector: tra Cronologia: S XVIII z sup: 18,50
Mat Tipus UE: Construcció Datació UE: XVIII z inf: 18,55

Definició: Paviment

Descripció: Paviment de rajoles a la mescla

Seqüència física: s'adossa a 80
Coberta per 79

Interpretació:

Observacions:

Mostres: Sediment
Carbons

UE: 79 Estr: Sector: tra Cronologia: XVIII z sup: 18,55
Mat Tipus UE: Construcció Datació UE: XVIII z inf: 18,60

Definició: Paviment

Descripció: Paviment enrajolat a junt seguit que cobreix el paviment enrajolat a la mescla (UE 79)

Seqüència física: Cobreix a 78
S'adossa a 80 i 81

Interpretació:

Observacions:

Mostres: Sediment
Carbons

UE: 80 Estr: Sector: 4 Cronologia: XVIII
Mat Tipus UE: Construcció Datació UE: XVIII

z sup: 18,80
z inf: 18,40

Definició: Mur

Descripció: Envà arrebossat

Seqüència física:

Interpretació:

Observacions:

Mostres: Sediment
Carbons

UE: 81 Estr: Sector: tra Cronologia: XVIII
Mat Tipus UE: Construcció Datació UE: XVIII

z sup: 18,90
z inf: --

Definició: Mur

Descripció: Mur de càrrega o paret mitjera

Seqüència física:

Interpretació:

Observacions:

Mostres: Sediment
Carbons

Intervenció arqueològica

C. Joaquin Costa, 1-6, Pg. Sant Bernat, 1-5 i 2, c. Valldonzella, 29-33
i 42-44, c. Ferlandina, 35-37 i 12-14, c. Guifré, 1-2 i c. Carme, 69-73 i 82-84.
Barcelona, el Barcelonès

Actium®**ANNEX 5. INVENTARI DE MATERIALS ARQUEOLÒGICS**

INVENTARI DE MATERIALS:

Intervenció arqueològica al c/ Joaquin Costa1-67, Pg. Sant Bernat,1-5 i 2. · Barcelona

CODI: 07/10

UE	Nº INV.	PRODUC CIÓ	FORMA	ALTRES FORMES	INF.	VORES	BASES	NANSES	ALTRES	TÈCNICA	ACABAT INTERN	ACABAT EXTERN	Nº MINIM	Nº TIPOL.	CRONOLOGIA	OBSERVACIONS
6	028-029	14003	POA			1		1		TO		VI	2	1		
6	030	14003	GIB		2	1				TO	VI		3	1		
6	031	14103	PAT		1					TO	VE	VE	1	1	Segle XVII	
6	032	14256	PAT			1				TO	VE		1	1	Segle XIV	
6	033	14300	FTA		3					TO		VE	2	1	Segle XIV-XV	
6	034	14003	FIN		3					TO	VI	VI	1	1	Segles XV-XVI	
6	035	14002	FIN		1					TO	VI	VI	1	1		Presenta decoració incisa pel costat extern consistent en dues vies paral·leles entre les que s'emmarca una línia en ziga-zaga
6	036	14002		gibrella	1					TO	VI		1	1		Possible fragment de gibrella
6	037-038	14002	GRE			2				TO	VI		1	1		
6	039	14003	OLL		6					TO	VI		5	1		
6	040	14005	OLL		3					TO						
6	041	14003	OLL		5	1				TO	VI		4	1		
6	042	14005	FIN					1		TO			1	1		
6	043-044	14002	FIN		5	1	1			TO			3	2		
7	045-046	14003	TAP			2				TO	VI	VI	1	1		Els dos fragments enganxen
7	047	14005	FIN						1	TO			1	1		Peça curiosa. Ens resta una mena de quadrat que té dos dels seus talls tallats a fil abans de la coccio. Podria tractar-se d'un merlet d'una escalfeta de mida força gran?
7	048	14003	FOB		1					TO	VI		1	1		Possible fragmetn de gibrell
7	049	14003	GIB			1				TO	VI		1	1		

UE	Nº INV.	PRODUC CIÓ	FORMA	ALTRES FORMES	INF.	VORES	BASES	NANSES	ALTRES	TÈCNICA	ACABAT INTERN	ACABAT EXTERN	Nº MINIM	Nº TIPOL.	CRONOLOGIA	OBSERVACIONS
7	050	14002	FIN		1					TO			1	1		
7	051-052	14003	FOB				2			TO	VI		2	1		
10	053	14003	OLL		7	1				TO	VI		4	1		
10	054-056	14003	PAT			3				TO	VI		1	1	Segle XIX	Els tres fragments enganxen
10	057	14003	GRE			1				TO	VI		1	1		
10	058	14003	GRE			1				TO	VI		1	1		
10	059	14003	PAT			1				TO	VI		1	1		Plat sense ala
10	060	14003	GOT				1			TO	VI	VI	1	1		Interior vidriat marró o transparent i exterior vidriat sobre engalba color palla amb taques de verd. Possible got o similar de dimensions considerables
10	061	14301	PAT			1				MO	VE	VE	1	1	S. XIX-XX	Pasta feldespàtica. Decoració via blava a la vora i motiu vegetal a la base. Possible producció valenciana
10	062	50032				1							1	1	S. XIX	Rajola de la sèrie coneguda com "del fregall". Blau sobre blanc
10	063	14300	ESC				1			TO	VE	VE	1	1	S. XVII	Possible reflex metàl·lic perdut
10	064	50025		canó	1					TO	VI		1	1		
10	065	14005	FTA				1			TO			1	1		
10	066	14003	GIB		1	1				TO	VI		1	1		Els dos fragments enganxen
10	067	20001	BOT						1				1	1		Presenta molta concreció i no es veu pràcticament res a banda del fet que és un botó
10	068	60001	BOT						1				1	1		Cinc forats
12	069	14256	FOB		1					TO	VE		1	1	Segle XIV	
12	070	50037			1							VI	1	1		
12	071	14003	OLL		8					TO	VI		2	1		

UE	Nº INV.	PRODUC CIÓ	FORMA	ALTRES FORMES	INF.	VORES	BASES	NANSES	ALTRES	TÈCNICA	ACABAT INTERN	ACABAT EXTERN	Nº MINIM	Nº TIPOL.	CRONOLOGIA	OBSERVACIONS
12	072	14003	GRE		1	1				TO	VI					
12	073	14003	FOB		1		1			TO	VI		1	1		
12	074-075	50025		canó		2				TO			1	1		
12	076	50037			1								1	1		Color blanc. No presenta costelles i te un gruix d'uns 1,5 cm
12	077	14002	FIN		1					TO			1	1		
13	001-005	14255	PAT			3	2			TO	VE		1	1	Segle XIV	Tots els fragments "enganxen". 26 cm diàmetre. Decoració motius vetals. Tres vies a la vora de manganès emplenades amb verd
13	001-005	14255	PAT			3	2			TO	VE		1	1	Segle XIV	Tots els fragments "enganxen". 26 cm diàmetre. Decoració motius vetals. Tres vies a la vora de manganès emplenades amb verd
13	006-007	14255	PAT		1	1	1			TO	VE		2	1	Segle XIV	La vora presenta decoració de com a mínim dues vies en manganès i un rombe amb la mateixa base
13	008	14255	ESC		1					TO	VE		1	1	Segle XIV	Decoració geomètrica imprecisa
13	009-010	14003	GIB			2				TO	VI		2	1	Segle XIV-XV	
13	011	14003	FIN	gibrella		1				TO	VI		1	1	Segle XIV-XV	Possible gibrella
13	012	13500		canó		1				TO			1	1		
13	013	14256	FOB				1			TO	VE		1	1	Segle XIV	Decoració en manganès formant una estrella de 6 puntes amb un petit cercle enmig
13	014	14300	PAT			1				TO	VE		1	1	Segle XIV-XV	
13	015-016	14002	OLL		3	2				TO	VI		2	1		
13	017	14003	OLL		3	1				TO	VI		1	1		
13	018-019	14003	MOR			1	1			TO	VI		2	1		
13	020-025	14300	ESC		2	5	1			TO	VE				Segle XIV-XV	Els fragments 020 a 024 enganxen

UE	Nº INV.	PRODUC CIÓ	FORMA	ALTRES FORMES	INF.	VORES	BASES	NANSES	ALTRES	TÈCNICA	ACABAT INTERN	ACABAT EXTERN	Nº MINIM	Nº TIPOL.	CRONOLOGIA	OBSERVACIONS
13	026-027	14002	FIN		11		2			TO			4	1		
16	078	14002	FTA		2					TO			1	1		
26	079	14002	FIN		1					TO			1	1		
27	080	14002	FIN					1		TO			1	1		Sembla un fragment de nansa de secció circular
30	081	14103	ESC		1		1			TO	VE	VE	1	1	Segle XVII	
30	082-084	14103	PAT		7	3				TO	VE	VE	2	2	Segle XVII	Els fragments 82 i 83 enganxen i presenten decoració de volutes contraposades i roda de carreta (Telese, 1991: 106). El fragment 84 d'espiga oberta (Telese, 1991: 104)
30	085-088	14103	PAT							TO	VE	VE			Segle XVII	Frag. 85 dec. "essa" (Telese, 1991:119). Frag. 86 a 88 (86 i 87 enganxen) dec. Ales gavina i esglaons (Telese, 1991:114)
30	089	14103	PAT		1	1				TO	VE	VE	2	1	Mitjans segle XVII	
30	090	14102	ESC		1	1				TO	VE		2	1	Segles XV-XVI	
30	091	14200	EOR					1		TO	VE	VE	1	1	Segle XVI-XVII	Reflex metàl·lic perdut. Presenta moltes concrecions calcàries
30	092	14103	FTA		1					TO	VE	VE	1	1		No descartem que es pugui tractar d'una peça importada
30	093	14102	PAT				1			TO	VE		1	1	Segle XVI	
30	094	14304	FIN		1					TO	VE	VE	1	1		Possible importació italiana
30	095	14306	PAT		1					TO	VE	VE	1	1	Segle XVII	Petit fragment amb decoració en blau, groc i verd
30	096	14103	FIN						1	TO	VE	VE	1	1	Segle XVII	Possible fragment del peu d'un atuell?
30	097-099	14200	ESC		1	2	1			TO	VE	VE	3	1	Segle XV-XVI	
30	100	14300	ESC				1			TO	VE	VE			Segle XVI-XVII	

UE	Nº INV.	PRODUC CIÓ	FORMA	ALTRES FORMES	INF.	VORES	BASES	NANSES	ALTRES	TÈCNICA	ACABAT INTERN	ACABAT EXTERN	Nº MINIM	Nº TIPOL.	CRONOLOGIA	OBSERVACIONS
30	101	14300	PAT			1				TO	VE	VE	1	1	Segle XVII	Correspon a la forma de plat de pisa típica del segle XVII tot i que, en aquest cas, només presenta la coberta estannífera sense decoració en blau (només una taqueta a la vora). 16 cm diàm.
30	102	14300	PAT			1				TO	VE		1	1	Segle XVI-XVII	Molt possiblement es tracta d'un exemplar de Reflex Metàl·lic o de Blava de Barcelona però la concreció que presenta no ho permet afirmar
30	103-104	14103	PLA		1		2			TO	VE	VE	2	1	Segle XVII	
30	105-106	14003	PDA		32	2				TO	VI		2	1		
30	107-109	14003		gibrella		3				TO	VE		1	1		Els fragments 107 i 108 enganxen i presenten dos forats per penjar
30	110	14003	PAT			1				TO	VE		1	1		Plat sense ala
30	111	14003		gibrella			1			TO	VI		1	1		
30	112-113	14003		gibrella		2				TO	VI		1	1		
30	114	14003	FOB		1					TO	VI		1			Possible fragment de gibrella
30	115-119	14003	TAP							TO	VI	VI	4	1		Els fragments 115 i 116 enganxen. Fragment 118 uns 11 cm diàmetre
30	120	14003	TAP			1				TO	VI	VI	1	1		13 cm diàmetre
30	121	14003	FTA						1	TO		VI	1	1		És un broc d'un càntir o un poal
30	122	14002	FIN		3		1			TO			3	1		
30	123	14003	ESF			1				TO	VI	VI				Presenta les típiques pessigades a la vora
30	124	14003	OLL		3					TO	VI					
30	125	14003	FTA		2					TO		VI	2	1		
30	126-127	14003	FIN					2		TO	VI	VI	2	1		Possibles nanses d'escalfetes
30	128	14002	FOB			1				TO	EN		1	1		Presenta una mena d'engalba de tonalitat vermellossa per la cara interior

UE	Nº INV.	PRODUC CIÓ	FORMA	ALTRES FORMES	INF. VORES	BASES	NANSES	ALTRES	TÈCNICA	ACABAT INTERN	ACABAT EXTERN	Nº MINIM	Nº TIPOL.	CRONOLOGIA	OBSERVACIONS
30	129	15000	FAN					1				1	1		Sembla un petit tors amb l'arrencament dels dos braços i les mànigues decorades o marcades
30	130-131	14003	FIN			2	1		TO		VI				
34	132	14103	PAT						TO	VE	VE			Segle XVII	Plat perfil sencer. Els dos fragments enganxen.
34	132-133	14103	PAT		2				TO	VE	VE	1	1		Plat perfil sencer. Els dos fragments enganxen. Decoració ala amb orla en essa (Telese, 1991: 119). Diàmetre 16 cm
34	134	14103	PAT			1			TO	VE	VE	1	1	Segle XVII	
34	135	14103	ESC			1			TO	VE	VE	1	1	Segle XVII	
34	136	14103	EOR				1		TO	VE	VE	1	1	Segle XVII	Nansa lobulada
34	137	14003	POA				1		TO		VI	1	1		
34	138	50032			1				MO		VE	1	1		
34	139	50032			1				MO		VE	1	1	Segle XIX	Rajola decoració en blau sobre fons blanc
34	140	50032						2				2	1	Segle XIX	Rajola en blau sobre fons blanc. Tipus conegut com "Del fregall"
34	141	14003	MOR					1	TO	VI	VI	1	1		El fragment és un bec
34	142	14002	FTA		1	1			TO			1	1		
34	143	14003	GIB		1				TO	VI		1	1		
34	144	14003	FTA				1		TO		VI	1	1		
34	145	14103	PAT		1				TO	VE	VE	1	1	Segle XVII	
34	146	14003	FTA		1				TO	VI	VI	1	1	Segles XV-XVI	Verd gòtic a l'exterior i melat a l'interior
34	147	14005	FTA			1			TO			1	1		
37	148-149	14003	GRE		2				TO	VI		1	1		Greixonera rodona. Els dos fragments enganxen. Uns 25 cm diàmetre de boca
37	150-154	14003	GRE		1	5			TO	VI					Greixonera rodona. Els cinc fragments enganxen. Uns 26 cm diàmetre de boca

UE	Nº INV.	PRODUC CIÓ	FORMA	ALTRES FORMES	INF.	VORES	BASES	NANSES	ALTRES	TÈCNICA	ACABAT INTERN	ACABAT EXTERN	Nº MINIM	Nº TIPOL.	CRONOLOGIA	OBSERVACIONS
37	155-156	14300	PAT			2				MO	VE	VE	1	1	Segle XIX-XX	Els dos fragments enganxen. Pasta feldespàtica.
37	157	14306	PAT		1					MO	VE	VE	1	1	Segle XIX-XX	Possible producció Manises
39	158-160	14306	PAT		1	3				TO	VE	VE	1	1	Segle XVIII-XIX	Pasta feldespàtica. Decoració en blau i groc que, molt possiblement, imita la decoració d'algunes produccions de la fàbrica de l'Alcora. Coberta esquarterada de molt poca qualitat
39	161	14103	ESC		1					TO	VE	VE	1	1	Segle XVII	Possible fragment d'escudella
39	162	14306	FIN		1					TO	VE	VE	1	1	Segle XVIII inícis XIX	Possible fragment d'un atuell de la fàbrica de l'Alcora
39	163	50032							1			VE	1	1	Segle XVIII	Miquel, 2000:18. Làm. VIII núm. 16
39	164-165	14003	OLL		2	1	1			TO	VI		1	1		
39	166-167	14003	GIB			2				TO	VI		2	2		
39	168	14003	OLL			1				TO	VI		1	1		
39	169	14300	PAT		1	1				MO	VE	VE			Segle XIX-XX	Ala amb gallons
39	170	30000	FIN		1								1	1		
39	171	20002	FIN		1								1	1		La concreció i oxidació no permet apreciar-ne correctament la forma
41	172	14003	CAT				1			TO		VI	1	1		Nansa de càntir o de poal
41	173	14119	PAT		1					TO	VE	VE	1	1	Mitjans segle XVII	
41	174	14120	PAT		2					TO	VE	VE	2	1		
41	175	14003	GRE			1				TO	VI		1	1		
41	176	14003	CAT		2				1	TO		VI				També presenta decoració en groc a la llanterna. El fragment "altres" conté un broc
41	177	14005	FOB			1				TO			1	1		35 cm diàmetre aprox. Possible gibrell o similar

UE	Nº INV.	PRODUC CIÓ	FORMA	ALTRES FORMES	INF.	VORES	BASES	NANSES	ALTRES	TÈCNICA	ACABAT INTERN	ACABAT EXTERN	Nº MINIM	Nº TIPOL.	CRONOLOGIA	OBSERVACIONS
41	178	20001	MON						1				1	1		Il·legible (no restaurada)
43	179	14102	ESC			1				TO	VE		1	1	S. XV-XVI	Presenta semblances amb la producció entrada però aquest cas concret té una tonalitat blavosa-verdosa en la coberta estannífera que no sabem si és un defecte de cocció o respon a una acció voluntària
43	180	14102	PAT			1				TO	VE		1	1	Segles XV-XVI	Possible fragment de plat (molt petit). Tonalitat rossada de la coberta
43	181	14003	PAT			1				TO	VI		1	1	2a 1/2 XVIII - XIX	Plat de la sèrie coneguda popularment i errònia com "Plats de dol" que respon a una imitació local d'un tipus de producció procedent d'Albisola
43	182	14003	FOB		1					TO	VI		1	1		Restes de vidriat verd a l'interior
43	183	14003	FOB			1				TO	VI	VI	1	1		Possible fragment de plat
43	184	14003	FTA		1					TO		VI	1	1		
49	185	14103	EOR					1		TO	VE	VE	1	1	Segle XVII	Nansa lobulada
49	186	14003	GIB		1	1				TO	VI		2	1		
49	187	14005	FIN				1			TO			1	1		
49	188	14003	FOB			1				TO	VI		1	1		Possible cossi
49	189	14003	GIB			1				TO	VI		1	1		
51	190-191	15000	FOB	gresol	2				2	TO			2	1		Gresols similars a la part inferior d'un baci totalment recoberts d'una capa vitrificada (excepte la base) que indica que es varen utilitzar en una foneria d'un material indeterminat. Dos exemplars molt sencers i dos fragments informes.
51	192	14304	FOB		1	1				TO	VE	VE	1	1		Els dos fragments enganxen. Ceràmica importada, possiblement d'Itàlia (Montelupo?). Decoració en blau, verd i groc sobre fons de color cru.
52	193-195	14003	GIB			1	2			TO	VI		1	1		Els dos fragments de base enganxen
52	196	14002	FOB		1					TO			1	1		Possible alfabetguer. Decoració externa de línies ondulades incises

UE	Nº INV.	PRODUC CIÓ	FORMA	ALTRES FORMES	INF.	VORES	BASES	NANSES	ALTRES	TÈCNICA	ACABAT INTERN	ACABAT EXTERN	Nº MINIM	Nº TIPOLOG.	CRONOLOGIA	OBSERVACIONS
52	197	14003	OLL			1				TO	VI		1	1		Gran part de la vora amb una nansa
52	198	14002	FOB			1				TO						Vora presenta tres acanaladures. Exterior del fragment decorat amb dues sèries de línies incises paral·leles
52	199	14002	FIN			1				TO			1	1		
52	200	14003	FOB			1				TO	VI		1	1		Fragment possiblement de gibrell
54	201	50025		canó		2	1			TO	VI		1	1		
54	202	14003	FIN			1				TO	VI	VI	1	1		
54	203	14003	FTA			1				TO		VI	1	1		
54	204	14102	PAT			1				TO	VE		1	1	Segles XV-XVI	
54	205	14121	PAT			1				TO	VE	VE	1	1	Segle XVIII	
54	206	14003	PDA			1				TO	VI		1	1		
54	207-208	14003	OLL			2				TO	VI		1	1		Els dos fragments enganxen
54	209	14003	FOB			1				TO	VI	VI	1	1		Possible cossi. Vidriat molt degradat
54	210	14002	FOB			1				TO			1	1		